

BOOTSZEIT

AUSZEIT AUF DEM BOOT



DORENA

ROADMAP TO THE MED

Von Werder (Havel) auf dem Wasserweg ans französische Mittelmeer
nahe Marseille: 2.000 Kilometer, 160 Schleusen, 10 Wochen Auszeit.

Gewässer	Reise- Km	Fluss km	Schleuse Hafen Anker Anleger Tanken	Schleuse	Fall- höhe	Ort	Text	Webseite
Potsdamer Havel	0,0	9,1				Werder	bis km 0,0 - Distanz 9,1 km	
Untere Havel-Wasserstr.	9,1	32,6					* Höchstgeschwindigkeit 12km/h - Talfahrt - bis km 56,2 - Distanz 33,6km	
	31,5	55,0	x				Sportboothafen Havel Marin, 24 Gastliegeplätze	www.havel-marin.de/
	32,0	55,5	x	Brandenburg	1,20	Brandenburg / Havel	Brandenburg Vorstadtschleuse, VHF 20, Wartestelle BB tief, Spundwände, Talfahrt	
	33,6	56,2					Abzweigung Flusstrecke Brandenburger Niederhavel (Spandau - Plaue)	
Brandenb. Niederhavel	33,6	56,2					* Höchstgeschwindigkeit 8km/h - bis km 65,2 - Distanz 9,4 km	
	34,9	57,5	x				Wasserwanderrastplatz Packhofufer-Werft (Komoot 6,2km - "01 Brandenburg")	
	35,8	58,4					Rewe-Anleger für Sportboote - linken Steg außen nehmen	
	36,1	58,7				x	Wassertankstelle Marina Niederhavel	www.marina-hausboote.de
	41,3	63,9	x				Abzweigung in den Breitlingsee - Ankern im Südosten zwischen Kanincheninsel und Malge oder nördlich von Kiehnwerder	
Untere Havel-Wasserstr.	42,0	63,2					* Höchstgeschwindigkeit 12km/h - Distanz 9,4 km	
Elbe-Havel-Kanal	52,4	381,7					* auf ausgebauter Strecke 15 km/h, auf nicht ausgebauten Strecken 10 km/h - Bergfahrt - bis km 325,8 - Distanz 55,6 km	
	57,4	376,7	x	Wusterwitz	4,20		Wusterwitz Schleuse, VHF 18, Wartestelle BB, glatte Wände, Stangen, Nischenpoller, Bergfahrt	
	71,0	363,1	x			Genthin	Sportboothafen Genthin, 14' EW	www.sportboothafen-genthin.de/
	71,5	362,6				x	Sportbootanleger für LIDL-Kunden	
	88,7	345,4	x	Zerben	5,20		Zerben Schleuse, VHF 20, Wartestelle BB mit geschlossenenen Klampen, glatte Wände, viele Stangen, Bergfahrt	
	104,1	329,7	x				Abzweigung zum Niegripper See - Ankerplatz am Nordufer vor dem Strand des Campingplatzes	
	107,8	326,0					Abzweigung Niegripper Verbindungskanal zur Elbe	
Mittellandkanal	108,0	325,8					* auf ausgebauter Strecke 15 km/h, auf nicht ausgebauten Strecken 10 km/h - Talfahrt - bis km 0,0 - Distanz 325,8 km	
	108,7	325,1	x	Hohenwarte	19,00		Hohenwarthe Schleuse, VHF 01 (!), Wartestelle BB mit Spundwand hoch, glatte Wände, Schwimmpoller auf SB, aus Unterwasser für Talfahrt (!) hochschleusen	
	111,6	322,2					Trogbrücke Magdeburg / Hohenwarthe - mit 918m weltweit längste Kanalbrücke und Europas größte Stahlkonstruktion, Einbahnverkehr, Überquerung der Elbe	
	125,6	308,2				x	Liegestelle Vahldorf RU - Sportboote 65m	
	132,1	301,7				x	Liegestelle Haldensleben RU - Sportboote 50m	
	133,2	300,6				Haldensleben	Sportboothafen Haldensleben RU - 600 Meter zu Netto, 1km zu Edeka, 19' EW	www.sportboothafen-haldensleben.de/
	139,1	294,7				Bülstringen	Liegestelle Bülstringen Süd RU - Sportboote 50m - Wasserburg Flechtingen 8km (dort: Supermarkt nah & gut), große Fahrradrunde mit Schloss Altenhausen (Komoot 31km - "02 Wasserburg Flechtingen"), 890 EW	
	140,5	293,3				x	Liegestelle Bülstringen Nord LU - Sportboote 45m	
	147,2	286,6	x				Sportboothafen Calvörde, 33,- Euro	www.sportboothafen-calvoerde.de/
	149,6	284,2				x	Liegestelle Calvörde RU - Sportboote 51m	



Brandenburg

00:31

6,24 km

12,3 km/h

20 m

20 m



Maplibre | © komoot | Map data © OpenStreetMap-Mitwirkende

- 1 St. Nikolaikirche
- 2 Plauer Torturm
- 5 Blick auf den Burgmühlenkomplex
- 7 Dom
- 8 Hauptpegel
- 9 Mühlentorturm
- 10 Pfarrkirche St. Katharinen
- 11 St. Paulikloster
- 12 Steintorturm
- 13 Sowjetisches Ehrenkmal
- 15 Stadtschleuse
- 17 Gottfried-Krüger-Brücke
- 18 Jahrtausendbrücke



1



2



10



11



13



17



Bülstringen zur Wasserburg Flechtingen

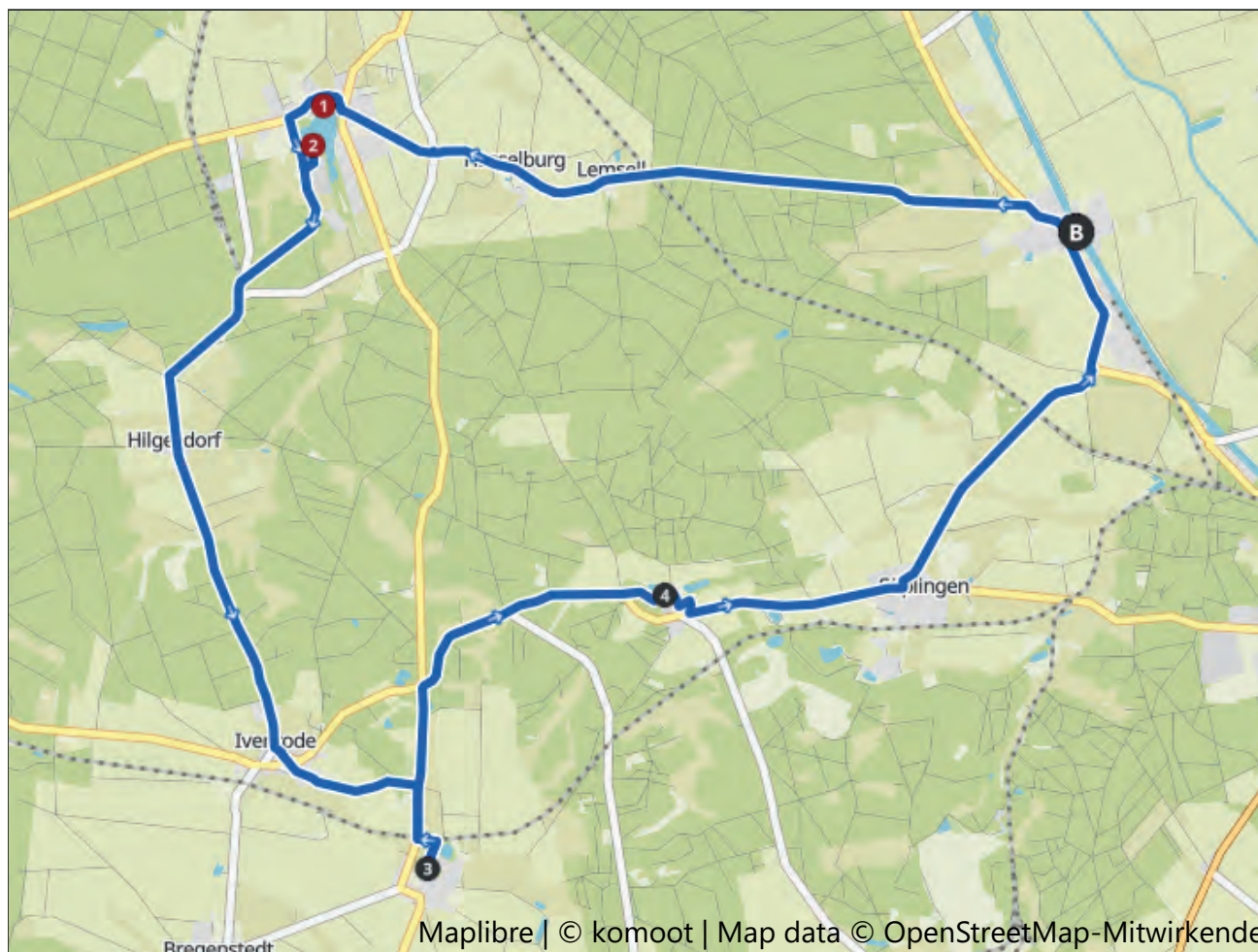
02:17

31,3 km

13,7 km/h

190 m

190 m



1 Wasserschloss Flechtingen

2 Schlossteich

3 Schloss Altenhausen

4 Rittergut Bodendorf



1



2



3



3



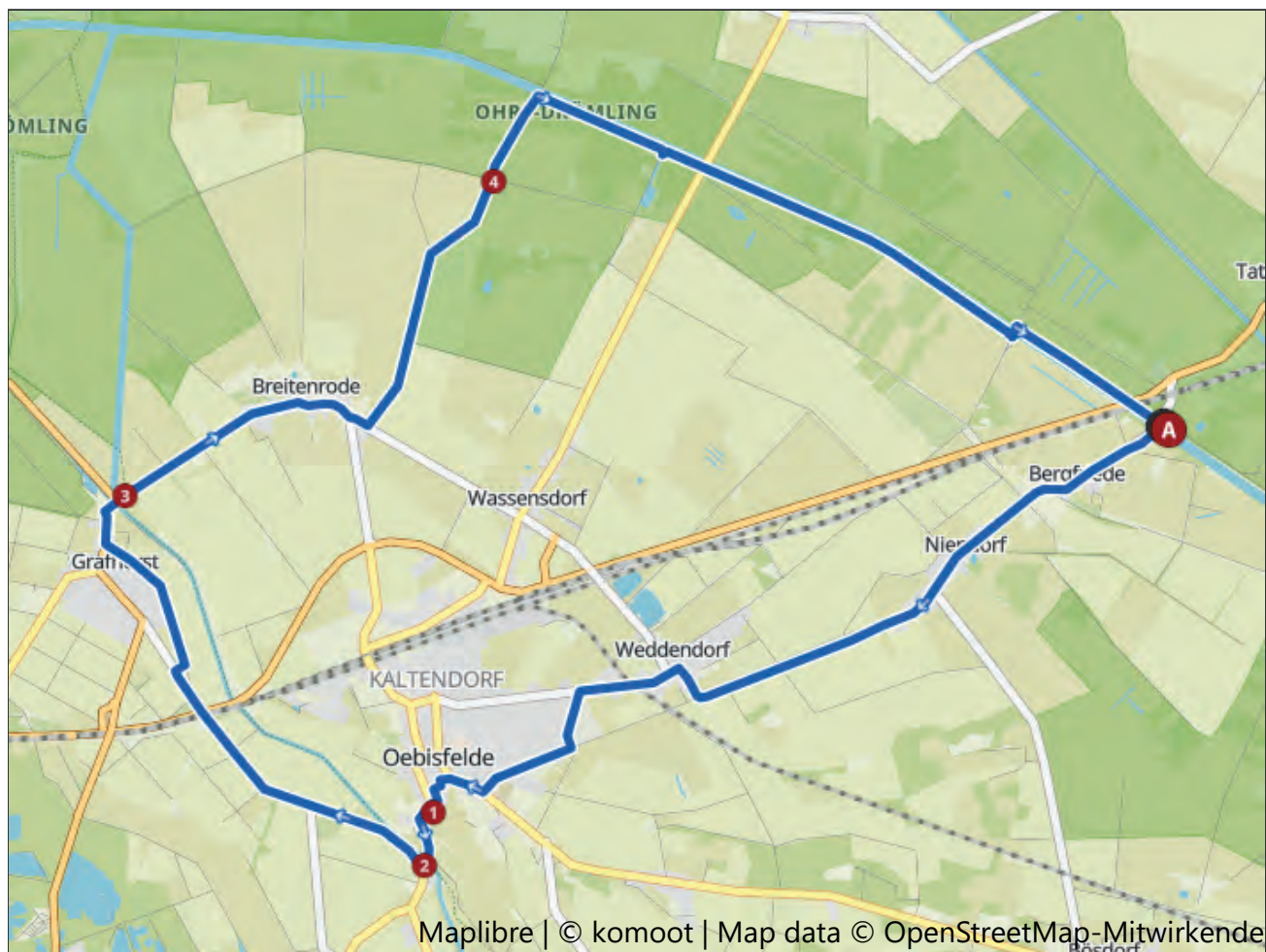
4

Gewässer	Reise- Km	Fluss km	Schleuse Hafen Anker Anleger Tanken	Schleuse	Fall- höhe	Ort	Text	Webseite
	165,2	268,6		x		Bergfriede	Liegestelle Bergfriede LU - Sportboote 35m - Kleinstadt Oebisfelde in ca. 7 Kilometern (Sumpfburg, Biosphärenreservat Drömling) - (Komoot 25km, "03 Naturschutzgebiet Drömling"), 95 EW	
	177,8	256,0		x			Liegestelle Rühen LU - Sportboote 156m	
	187,5	246,3	x				Motorbootclub Wolfsburg, 16,50 Euro	www.sportboothafen-wolfsburg.de/
	188,5	245,3		x		Wolfsburg	Liegestelle Wolfsburg RU - Sportboote 63m, Hauptbahnhof 200m, Designer Outlets 650m (Frittenwerk), Fußgängerzone 700m, Autostadt, Allerpark, Penny 500m, 126' EW	
	192,3	241,5		x		Fallersleben	Liegestelle Fallersleben Süd RU - Sportboote 90m, 2km zum Hoffmannhaus und Schloss Fallersleben, Hoffmann von Fallersleben: Text der Nationalhymne, Alle Vögel sind schon da, Abend wird es wieder, Der Kuckuck und der Esel, Ein Männlein steht im Walde, Kuckuck Kuckuck ruft's aus dem Wald, Morgen kommt der Weihnachtsmann, Summ summ (Komoot 4,3km - "04 Fallersleben"), 11' EW	
	196,9	236,9	x		Sülfeld	9,00	Sülfeld Schleuse, VHF 20, glatte Betonwände mit Schwimmpoller auf Backbord, aus Unterwasser für Talfahrt (!) hochschleusen, Warteplatz Nordseite	
	198,8	235,0	x				Yacht-Club Hoffmannstadt Fallersleben, REWE 1,2km, 16,50 Euro	www.ychf.de/
	199,8	234,0		x			Liegestelle Edesbüttel RU - Sportboote 50m - dreischiffiges Liegen, ruhiger Liegeplatz, wenig Wellen	
	200,2	233,6					Einmündung Elbe-Seitenkanal LU - 115km zur Elbe	
	210,9	222,9		x			Liegestelle Thune - Sportboote 70m, Nahkauf 850m	
	213,9	219,9		x		Braunschweig	Liegestelle Braunschweig Nordost LU - Sportboote 70m, Braunschweiger Dom 8km, Schloss Arkaden (Komoot 19,5km - "05 Braunschweig"), 252' EW	
	216,3	217,5	x				Braunschweiger Motorboot Club e.V., 18,70 Euro	www.bmc-braunschweig.de/index.php/de/
	220,9	212,9		x			Liegestelle Bortfeld Nord LU - Sportboote 50m	
	222,9	210,9		x			Liegestelle Sophienthal LU - nur Kleinfahrzeuge 60m	
	232,8	201,0		x			Wassersport-Club Peine e.V. - Liegestelle nur bis 2t	
	249,3	184,5	x				Motorboot-Club Sehnde e.V. - im Hafen Boote nur bis 8m LÜA, am Außensteg für Boote länger als 8m, 16,50 Euro	www.motorbootclub-sehnde.de/
	259,6	174,2	x		Anderten	14,70	Anderten Schleuse, VHF 18, glatte Wände, Nischenpoller, Talfahrt, Warteplatz Nordseite	
	270,3	163,5	x				Yachthafen Hannover, ALDI 800m, REWE 1,5km, 23,- Euro	www.yachthafen-hannover.de/
	270,8	163,0		x		Hannover	Liegestelle Vahrenwald RU - Sportboote 40m, Net Market 1km, Neues Rathaus Hannover (Komoot 12km - "06 Hannover"), 545' EW	
	272,6	161,2		x			Liegestelle Friedenau RU - Sportboote 50m, Kaufland 1,2km	
	275,1	158,7		x			Liegestelle Nordhafen Ost II RU - Sportboote 40m, REWE 1,1km	
	284,2	149,6					Abzweigung Stickanal Hannover-Linden RU	
	284,2	149,6		x			Liegestelle Lohnde 400m im Stichkanal - Sportboote 60m	
	284,8	149,0		x			Liegestelle Gümmer LU - Sportboote 30m - Anbindung an S-Bahn (2.200m), Edeka 750m	
	284,8	149,0					Bunkerstation DVS RU	www.dvs-lohnnde.de/bunkerservice/
	295,5	138,3		x			Liegestelle Haste RU - Sportboote 50m - Anbindung an S-Bahn (1.600m), nah & gut 1,1km	
	298,8	135,5	x				Yachthafen Idensen	
	310,4	123,4		x			Liegestelle Pollhagen RU - Sportboote 40m, Bäckerei 600m	
	326,2	107,6		x			Liegestelle Evesen II LU - Sportboote 32m, Infostein 9. Längengrad Ost	



Hafen Bergfriede zum Naturschutzgebiet Drömling

01:51 25,1 km 13,6 km/h 40 m 40 m



A Hafen Bergfriede

1 Sumpfburg Oebisfelde

2 Mahnmal Grenzübergang Oebisfelde

3 Grenzstein Grafhorst/Breitenrode

4 Naturschutzgebiet Drömling



1



1



2



3



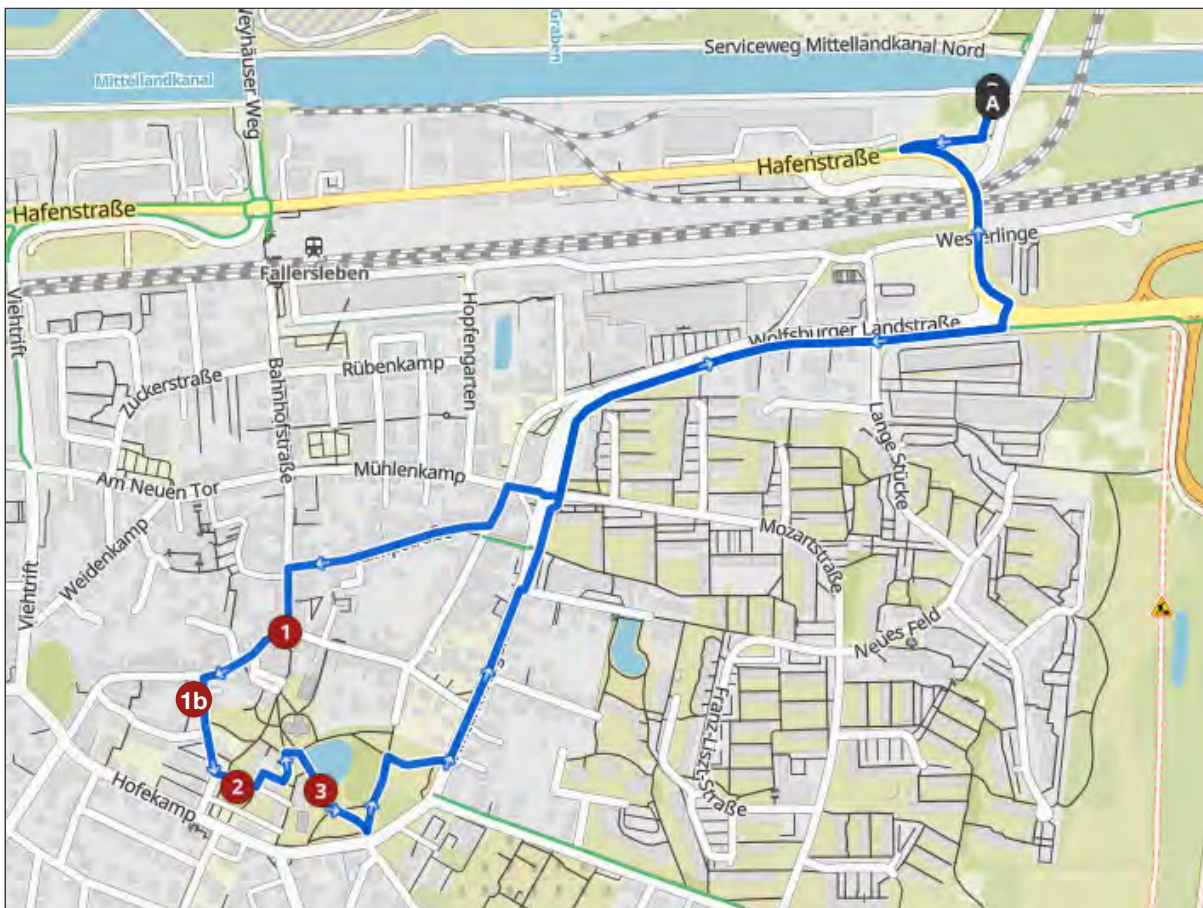
4



4



00:17 4,28 km 15,4 km/h 20 m 20 m




Maplibre | © komoot | Map data © OpenStreetMap-Mitwirkende

1 Brunnen mit Bronzefigur

1b Hoffmannhaus

2 Schloss Fallersleben

3 Altes Brauhaus





Braunschweig

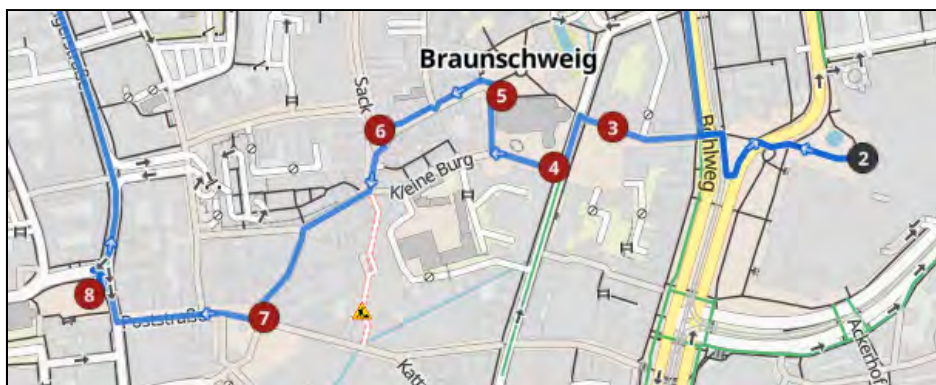
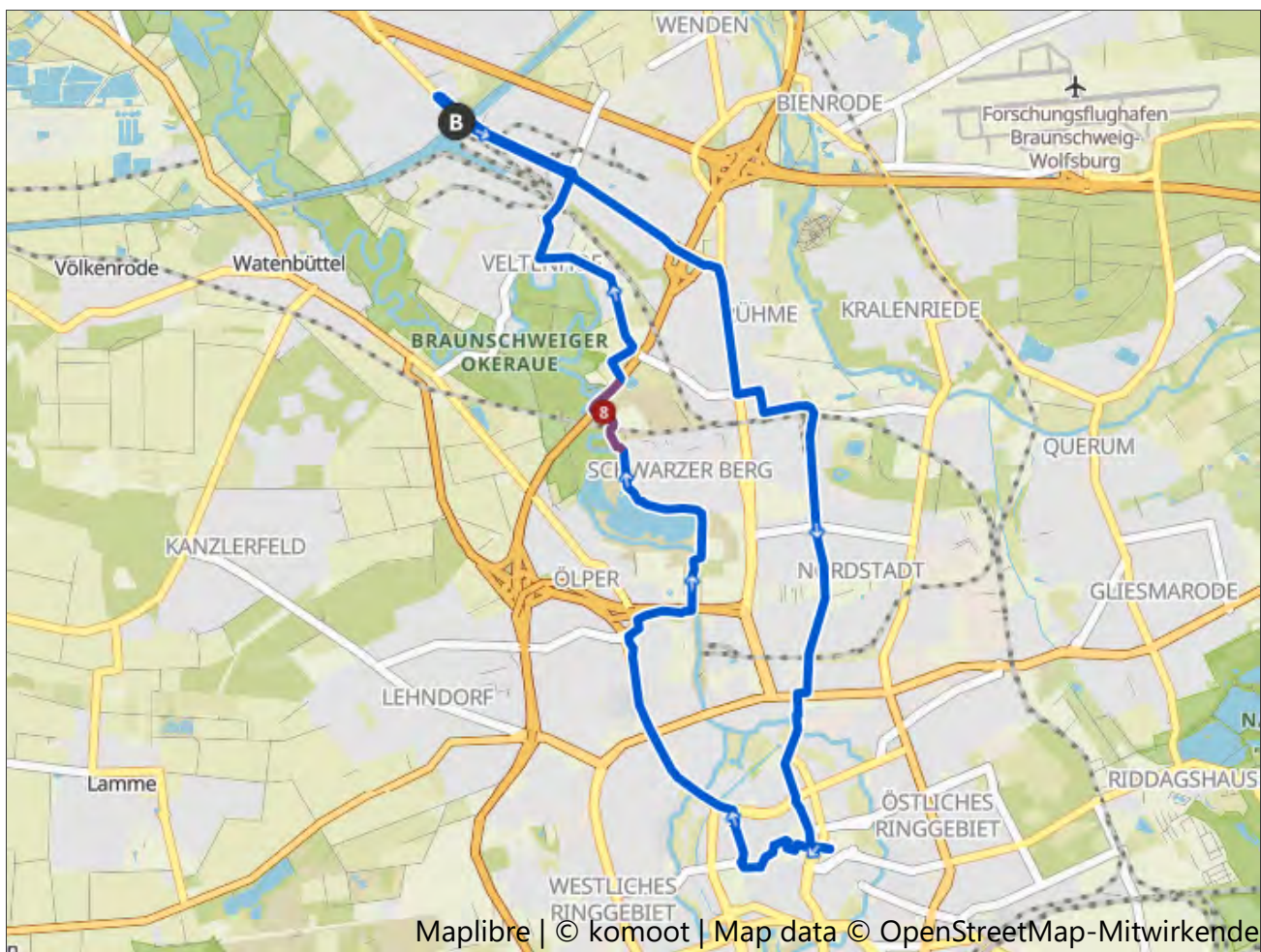
01:26

19,5 km

13,6 km/h

50 m

50 m



2 Schloss-Arkaden

3 Rathaus

4 Dom

5 Domplatz

7 Kohlmarkt

8 Gewandhaus / Marienbrunnen




2




3




4



5



7



8



Hannover

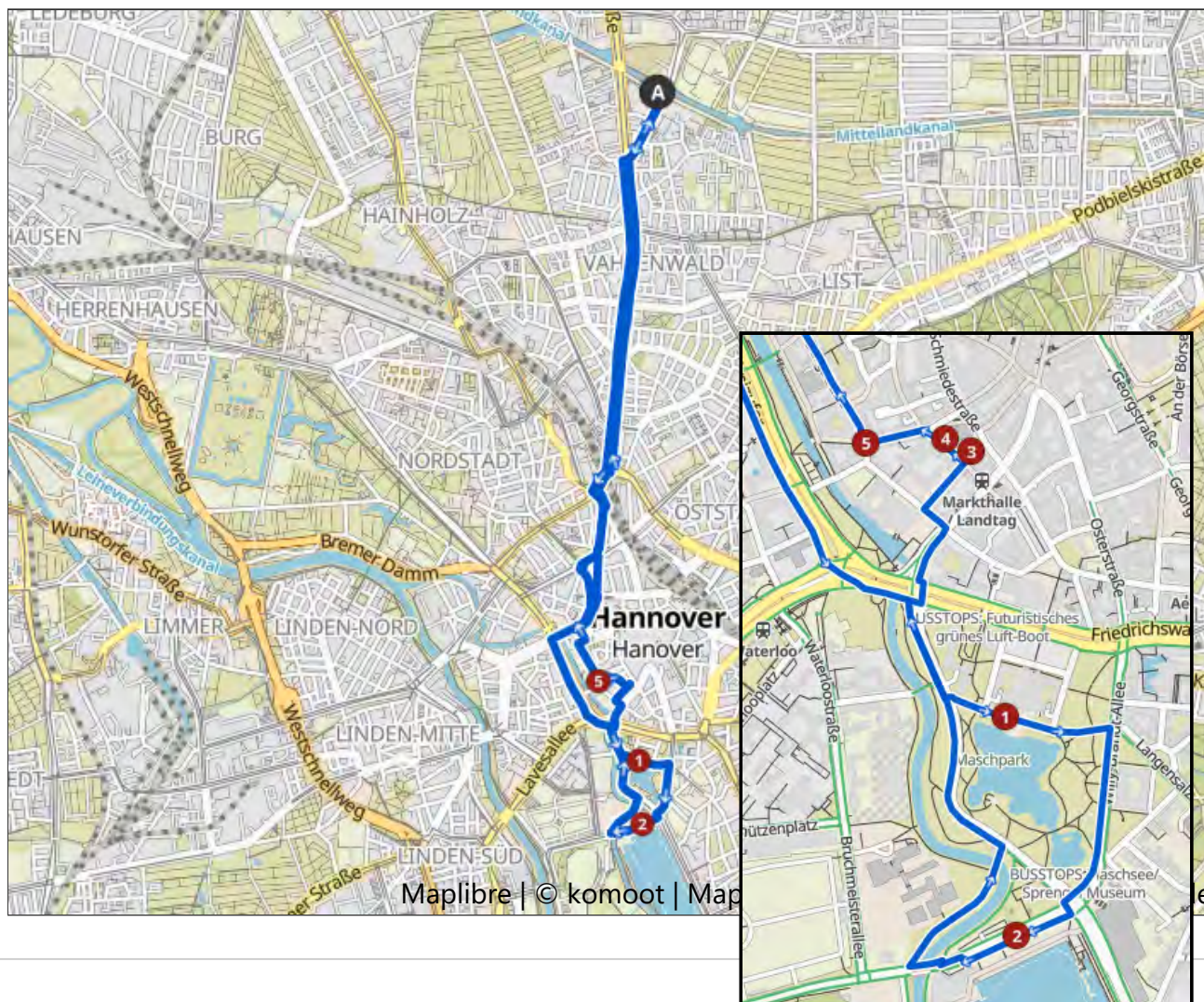
01:00

12,1 km

12,1 km/h

30 m

30 m



1 Neues Rathaus mit Maschpark

2 Maschsee Nordufer


3 Altes Rathaus

4 Marktkirche

5 Altstadt



1




1




2



3



4



5

Gewässer	Reise- Km	Fluss km	Schleuse Hafen Anker Anleger Tanken	Schleuse	Fall- höhe	Ort	Text	Webseite
	331,4	102,4					Wasserstraßenkreuz Minden - 400m lange Trogbrücke über die Weser. Die alte Brücke (1914 - RU) wird nur noch durch Sportboote in West-Ost-Richtung genutzt. Im Süden (6,5km) das Kaiser-Wilhelm-Denkmal an der Porta Westfalica (Weserdurchbruch)	
	332,2	101,6					Blick auf die Schachtschleuse Minden LU - Fertigstellung 1914	
	332,3	101,5		x		Minden	Liegestelle Minden Fuldastraße RU - Sportboote 55m, Lidl 800m, Dom zu Minden (Zentrum) 1,7km, ruhige Liegestelle, weil Berufsschifffahrt wegen der Kanalbrücke sehr langsam fahren muss (Komoot 18km - "07 Minden"), 83´ EW	
	333,3	100,5		x			Liegestelle Minden West LU - Sportboote 34m, NP-Markt 900m, Penny 1,1km	
	334,3	99,5		x			Liegestelle Minden Sandtrift RU - Sportboote 20m, Edeka 1,3km	
	336,5	97,3		x			Liegestelle Minden Hahlen LU - Sportboote 22m, Netto 950m	
	336,8	97,0	x				Mindener Yachtclub e.V. ("Schöner Yachthafen mit super Sanitäranlagen und eine echt urige Hafenkneipe"), Netto 800m, 16,50 Euro	www.mindener-yacht-club.de/
	345,0	88,8		x			Liegestelle Hille LU - Sportboote 47m, LIDL 1km, Edeka 1,6km	
	352,5	81,3		x			Liegestelle Lübbecke RU - Sportboote 47m - 3,3km zum Naturschutzgebiet „Großes Torfmoor“ mit dem NABU-Besucherzentrum (Komoot 16km - "08 Lübbecke Torfmoor")	www.moorhus.eu/
	353,5	80,3	x				Motor Yacht Club Lübbecke e.V. - ausgezeichnetes Hafenrestaurant - Moor 4,1km, 21,50 Euro	www.myc-luebbecke.de/
	360,7	73,1		x			Liegestelle Lashorst RU - Sportboote 51m	
	363,0	70,8	x				Wasser-Sport-Verein PR. Oldendorf, 19,50 Euro	www.wsv-pr-oldendorf.de/
	371,7	62,1	x				Motoryachtclub Mittelland e.V. , 19,50 Euro	www.mycm-be.de
	372,3	61,5		x			Liegestelle Bad Essen LU - Sportboote 54m, ALDI 350m	
	372,5	61,3	x			Bad Essen	Marina Bad Essen, Hafenmeister Harald Kruse (0151–14146796) oder Manfred Leinker (0151–12809791) , ALDI 100m, Bad Essen fußläufig historisches Zentrum - Kirchplatz 1km, Kurzlieger 5,- € (3h) (Komoot 3,5km - "09 Bad Essen"), 22,50 Euro inkl. Wasser+Strom, 16´ EW	www.marina-bad-essen.de
	400,0	33,8		x			Liegestelle Bramsche (Sportboote) LU - nur Sportboote 70m, Penny 600m	
	400,9	32,9		x			Liegestelle Bramsche LU - Sportboote 50m, ALDI 450m, Hagebaumarkt 280m	
	402,6	31,2		x			Liegestelle Pente Ost LU - Sportboote 45m	
	403,4	30,4					Abzweigung Stichkanal Osnabrück	
	403,9	29,9		x			Liegestelle Pente Spülfeld LU - nur Sportboote 98m	
	404,0	29,8		x			Liegestelle Pente Süd-West RU - Sportboote 49m	
	419,3	14,5		x			Liegestelle Recke RU - Sportboote 39m	
	420,8	12,8	x				Marina Recke, 16,50 Euro, 60 Plätze	www.marina-recke.com/
	422,9	10,9		x			Liegestelle Steinbeck (Sportboote) RU - nur Sportboote 80m	
	424,8	9,0		x			Liegestelle Obersteinbeck LU - Sportboote 53m	
	426,4	7,4					Liegestelle Uffeln (Sportboote) LU - nur Sportboote 71m	
	429,8	4,0					Abzweigung Stichkanal Ibbenbüren / Alte Fahrt Hörstel	
	429,8	4,0		x			Liegestelle Hörstel 300m im Stichkanal Ibbenbüren - Sportboote 115m, sehr schön und ruhig	
	433,8	0,0					Wasserstraßendreieck Nasses Dreieck - Einmündung in den Dortmund-Ems-Kanal	
Dortmund-Ems-Kanal	433,8	108,4					* Höchstgeschwindigkeit 12km/h - Bergfahrt - bis km 15,4 - Distanz 93 km	
	434,2	108,0		x			Bootstankstelle am Nassen Dreieck, +49 (0) 5459 - 8251, Mo-Fr 8:00-18:00	https://www.bunkers-tation-bergeshoevede.de/



Minden

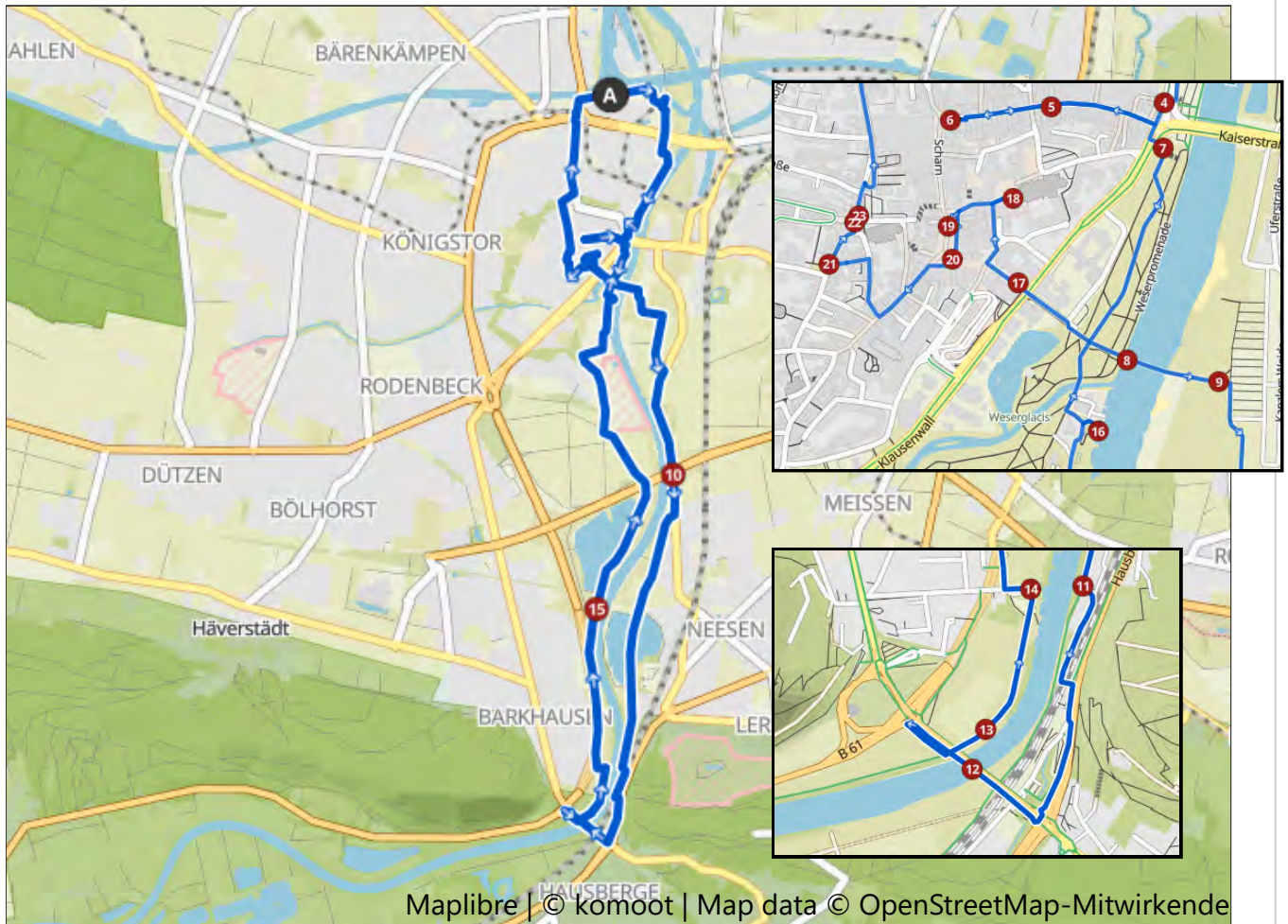
01:23

18,2 km

13,1 km/h

90 m

90 m



4 Mindener Altstadt

5 Haus Hill

6 Haus Hagemeyer

7 Denkmal Kurfürst Friedrich Wilhelm

11 Blick aufs Kaiser-Wilhelm Denkmal

13 Porta Westfalica

15 Alte Eisenbahnbrücke

16 Schiffmühle

17 Stadttheater

18 Mindener Dom

19 Marktplatz

20 Haus Schmieding

21 Museumszeile

23 Schnurrviertel



4




7



11



18



19



21



Lübbecke Torfmoor

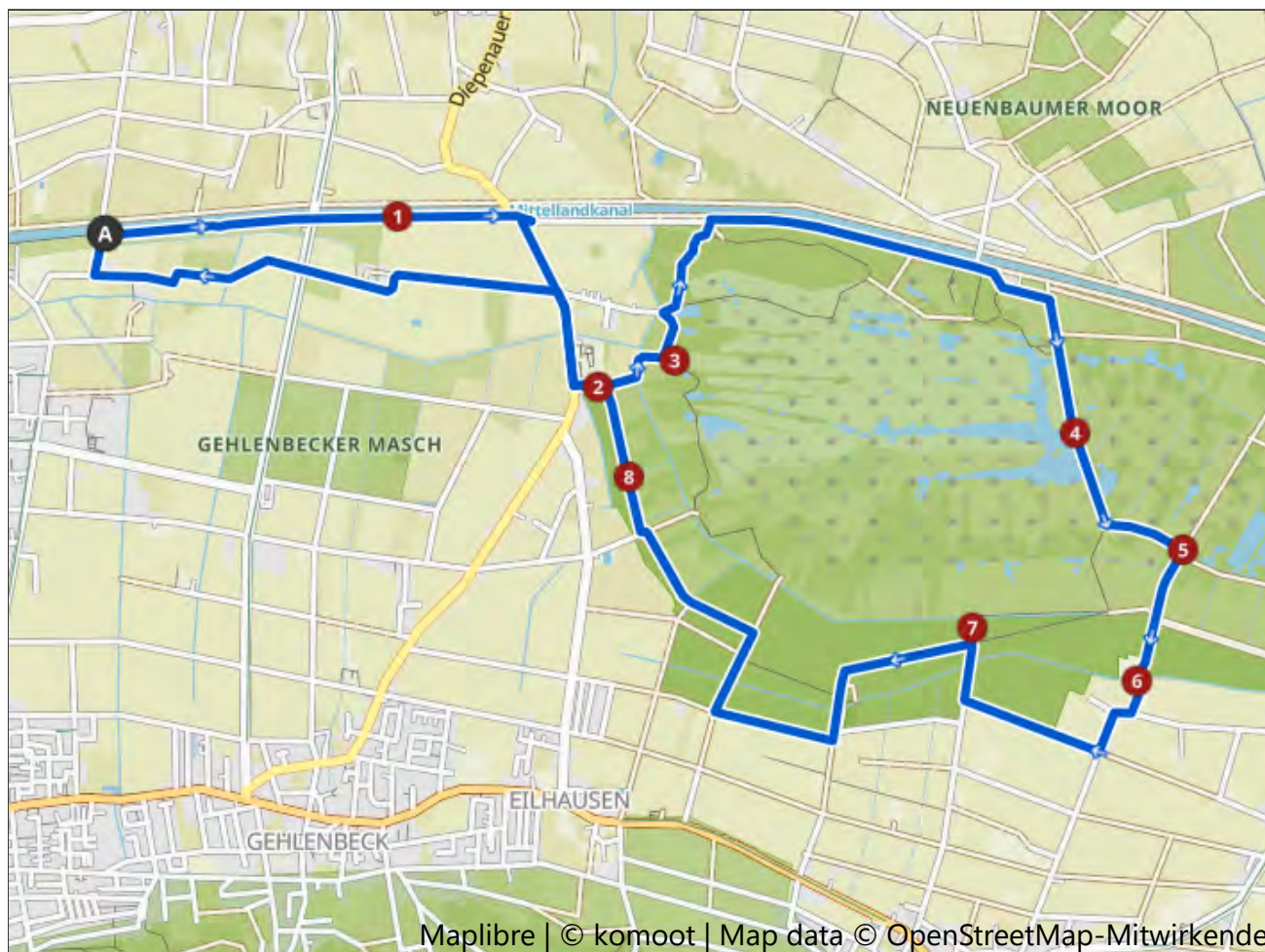
01:20

16,1 km

12,0 km/h

30 m

30 m



2 Moorhus - NABU Besucherzentrum

3 Großes Torfmoor

4 Großes Torfmoor

6 Bauernhof mit Storchennest

7 Torfmoorturm

8 NABU Station 2



2



3




4



5



7



7



Bad Essen

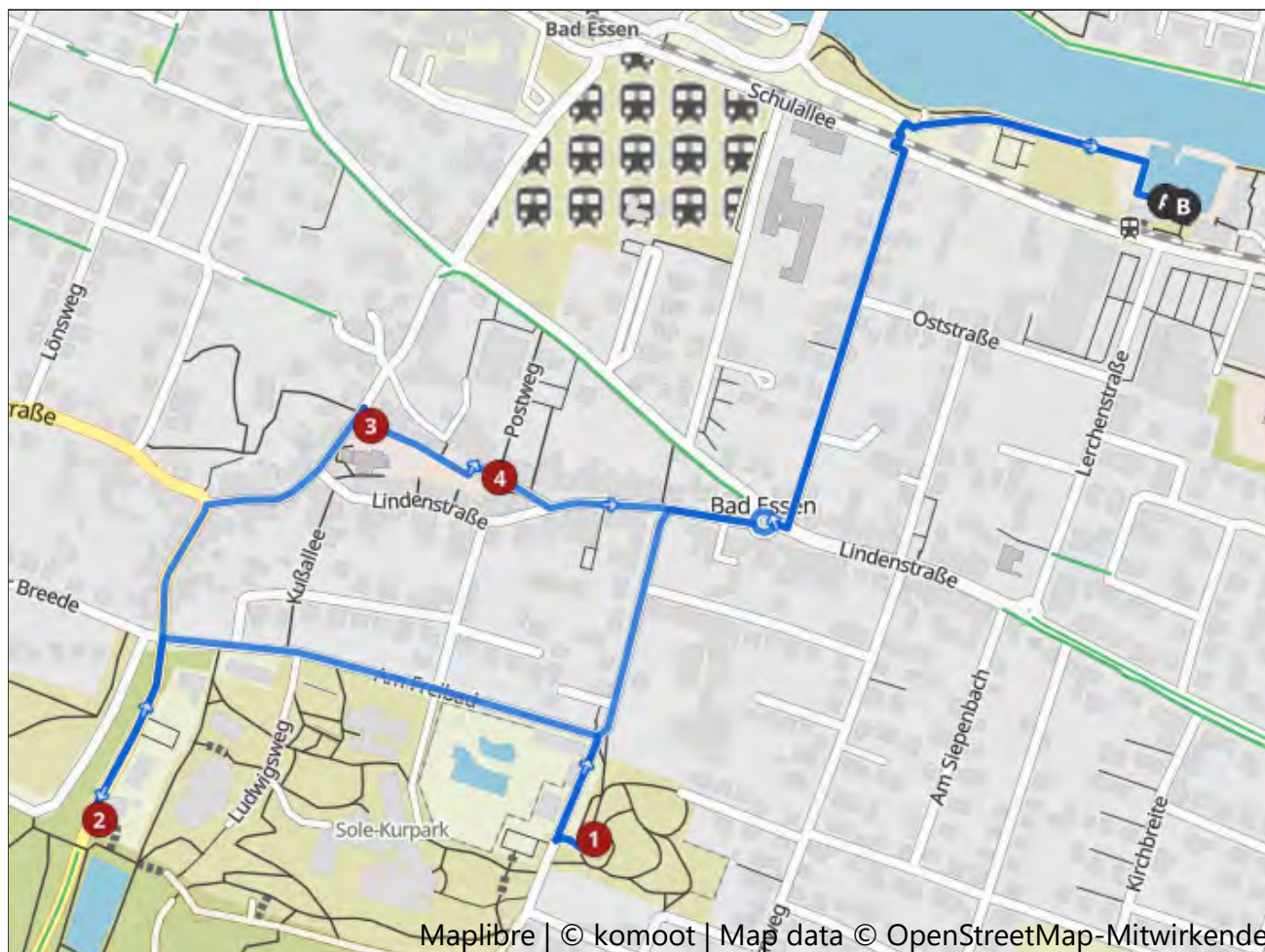
00:20

3,48 km

10,5 km/h

40 m

40 m



Maplibre | © komoot | Map data © OpenStreetMap-Mitwirkende

1 Sole-Anlage

2 Wassermühle

3 Kirchplatz


4 Kirchhofsburg



1



1



2



3



3



4

Gewässer	Reise- Km	Fluss km	Schleuse Hafen Ankern Anleger Tanken	Schleuse	Fall- höhe	Ort	Text	Webseite
	434,9	107,3					Liegestelle Bergeshövede LU - Sportboote 187m	
	442,2	100,0					Liegestelle Dörenthe RU - Sportboote 60m, Dorfladen 400m	
	442,6	99,6					Liegestelle Dörenthe LU - Sportboote 30m	
	453,4	88,8					Liegestelle Schulze Farwick LU - Sportboote 36m	
	456,5	85,7					Liegestelle Schmedehausen Süd LU - Sportboote 43m	
	462,2	80,0	x				Fuestrup Marina in Altarm, 17,20 Euro	www.fuestrup.de/marina/
	462,7	79,5					Kanalüberführung Ems - Richtungsverkehr Einfahrt für Bergfahrt: 6:00, 8:00, 10:00 usw. jeweils für 45 Minuten - Lichtsignalanlage zeigt dann grünes Licht	
	465,2	77,0					Bootscenter Münster - Bootstankstelle	www.bunkerstation-bergeshoevede.de
	470,7	71,5	x	Münster	6,20		Münster Schleuse, VHF 22, glatte Wände, 1 Schwimmpoller an BB, Bergfahrt	
	471,5	70,7	x				Monasteria Yachtclub Münster e.V. LU - Bushaltestelle 300m, Bäckerei 350m	www.myc-ms.de
	471,7	70,5					Bunkerstation Münster - Ihnen Bunker Service, anlegen am TMS Nordertor, Telefon 0251 235619	www.bunker-service.de
	475,0	67,2				Münster	Stadthafen II Münster, kostenlos ohne Versorgung, fußläufig zur Altstadt. Westfälischer Friede zum Ende des Dreißigjährigen Krieges wurde 1648 in Münster geschlossen (Komoot 7,6km - "10 Münster), 320' EW	
	476,0	66,2					Liegestelle Münster LU - Sportboote 19m	
	483,7	58,5					Liegestelle Amelsbüren LU - Sportboote 42m	
	487,1	55,1					Liegestelle Haus Kannen LU - Sportboote 50m	
	491,8	50,4	x				Yachtclub Tomberge Senden e.V., 15,- Euro	www.yachtclub-tomberge.de/
	495,6	46,6	x				Yacht-Club Kranencamp Senden e.V. in schönem, naturnahen Altarm, 16,50 Euro	www.kranencamp.de
	502,4	39,8	x				Motor-Yacht-Club Kanalstadt Datteln e.V. in Altarm	www.myckd.de
	507,4	34,8				Lüdinghausen	Liegestelle Lüdinghausen RU - Sportboote 56m - Marktkauf in 500 Metern, toom Baumarkt 550m, „Stadt der Wasserburgen“. Sehenswürdigkeiten: Wasserburg Lüdinghausen 1,8km, Burg Vischering 2,6km Schloss Nordkirchen 11km (Komoot-Radtour 26km "11 Lüdinghausen nach Nordkirchen"), 25' EW	
	520,9	21,3					Abzweigung Wesel-Datteln-Kanal LU - siehe Dattelner Meer ("Größter Kanalknotenpunkt der Welt")	
	520,9	21,3					Liegestelle (Wasserwanderrastplatz) 300m im Wesel-Datteln-Kanal - für Sportboote 40m	
	522,7	19,5					Abzweigung Datteln-Hamm-Kanal RU	
	526,1	16,1					Abzweigung Dortmund-Ems-Kanal Hauptstrecke	
	526,4	15,8	x				Motorbootclub Lünen e.V., 21,50 Euro	www.mbc-luenen.de
	526,6	15,6					Blick zum alten Schiffshebewerk Henrichenburg (1899) - Teil des Schleusenpark Waltrop	
	526,8	15,4	x				Motorboot-Club Lüdenscheid e.V. - 1km zum LIDL	www.mcl-luedenscheid.de
	526,8	15,4	x				Yachtclub Hebewerk Henrichenburg e.V., 19,50 Euro	www.ychh-henrichenburg.de/
	526,8	15,4					Abzweigung Dortmund-Ems-Kanal Altstrecke - Übergang in Rhein-Herne Kanal	
Rhein-Herne-Kanal	526,8	45,4					* Höchstgeschwindigkeit 12km/h - Talfahrt - bis km 0,0 - Distanz 45,4 km	
	533,7	38,5	x				AMC Castrop-Rauxel e.V. - Emshafen - Hafenmeisterin Ute Bieda 0172 2345236 werktags 10-14 Uhr - tanken während Arbeitszeiten Hafenmeisterin, 19,50 Euro	www.amc-castroprauxel.de/



Münster

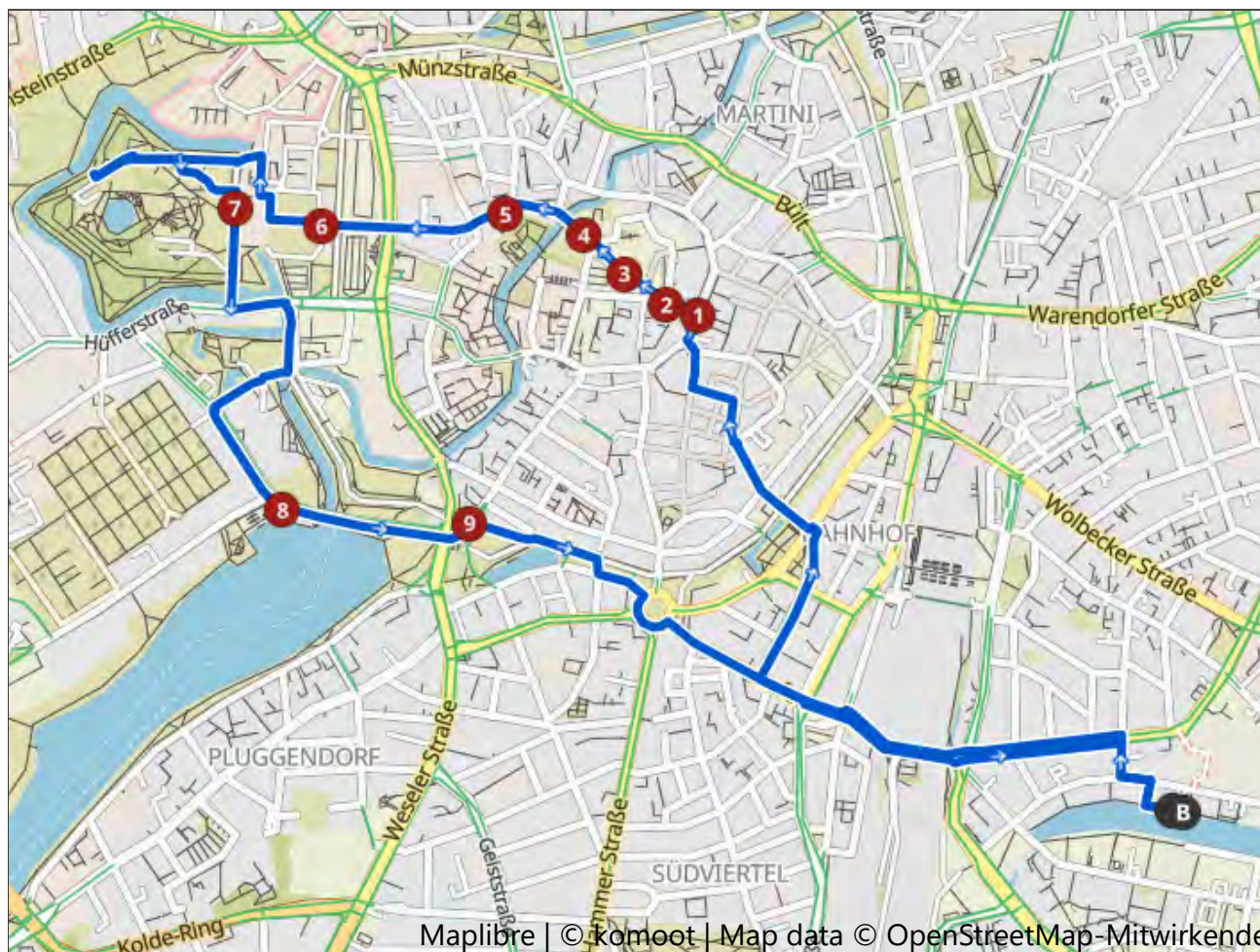
00:35

7,61 km

12,9 km/h


30 m

30 m




Maplibre | © komoot | Map data © OpenStreetMap-Mitwirkende

- 1 Historisches Rathaus
- 2 Münster Altstadt
- 3 St.-Paulus-Dom
- 4 Bischöfliches Palais
- 5 Überwasserkirche
- 6 Fürstbischöfliches Schloss
- 7 Schlossgarten
- 8 Aasee
- 9 Promenade



1




2



3



4



6



9



Lüdinghausen nach Nordkirchen

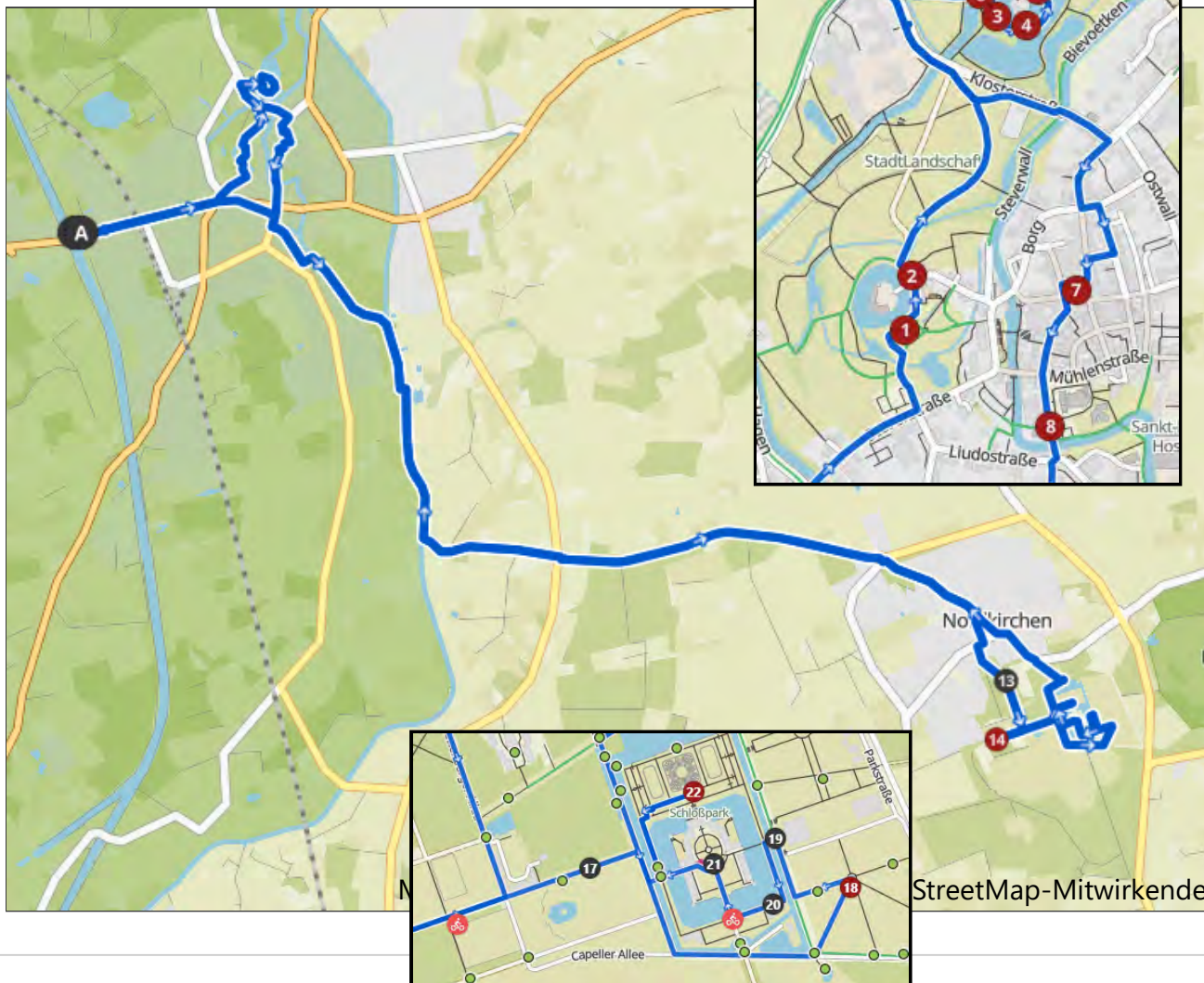
01:56

26,5 km

13,8 km/h

90 m

90 m



1 Wasserburg Burg Lüdinghausen

3 Burg Vischering

7 Marktplatz

8 Kirche St. Felizitas

14 Orangerie

18 Chinesischer Brunnen

21 Schloss Nordkirchen




1



3




7



14



18



21

Gewässer	Reise- Km	Fluss km	Schleuse Hafen Ankern Anleger Tanken	Schleuse	Fall- höhe	Ort	Text	Webseite
	534,2	38,0	x	x			AMC Castrop-Rauxel e.V. - König-Ludwig-Hafen, LIDL 1,7km	www.amc-castrop-rauxel.de/
	534,5	37,7	x				Kanu- und Ski-Club Herne e.V.	www.ksc-herne.de
	534,5	37,7	x				Wassersportverein Herne 1920 e. V., Hafenmeister: 02323 81397 / 0152 04473933, 11,- Euro, schöner Hafen	www.wsv-herne.de/
	535,1	37,1	x			Herne	Herne-Ost Schleuse, VHF 22, Talfahrt, Schwimmpoller in der Nordmauer, Sportboot-Wartestelle auf Nordseite	
	541,0	31,2	x			Wanne-Eickel	Wanne-Eickel Schleuse, VHF 78, Talfahrt, Betonwände mit Schwimmpollern in der Nordmauer, Sportboot-Wartestelle auf Nordseite	
	545,6	26,6	x				Stölting Marina Graf Bismarck - 2018 fertiggestellte Marina, Hafenmeister 0179 – 4487790, 16,50 Euro	www.stoelting-marina.de/
	548,9	23,3	x			Gelsenkirchen	Gelsenkirchen Schleuse, VHF 79, Talfahrt, glatte Wände mit Schwimmpollern in der Südmauer, Sportboot-Wartestelle auf Südseite	
	562,0	10,2	x			Oberhausen	Marina Oberhausen / 200 Meter zum CentrO. (Europas größtes Einkaufs- und Freizeitzentrum), SeaLife, Gasometer (Ausstellung Planet Ozean), REWE 1,6km, 19,80 Euro, 211' EW	www.marina-oberhausen.de
	562,3	9,9		x			Sportbootliegestelle	
	566,3	5,9	x				Hafen Oberhausen e.V. / Wohler's Hafen - 015779734901, Netto 1km	www.kulturkanal.ruh
	566,5	5,7	x			Oberhausen	Oberhausen Schleuse, VHF 81, Talfahrt, glatte Wände mit Schwimmpollern	
	571,4	0,8	x			Duisburg	Duisburg-Meiderich Schleuse, VHF 82, Talfahrt, Betonwände mit Schwimmpollern - alternativ über die Ruhr mit der Ruhrschleuse VHF 78	
Duisburg Hafenkanal	574,3	3,7					bis km 0,0 - Distanz 3,7 km	
Rhein	575,9	780,5					* keine Höchstgeschwindigkeit - Bergfahrt - bis km 185,4 - Distanz 595,1 km	
	576,2	780,2					Ruhr-Mündung RU	
	579,3	776,7	x	x		Duisburg	Einfahrt in die Marina Duisburg RU, 2,8km im Nebenarm, pro Nacht 17,50 Euro, LIDL 300m, toom Baumarkt 200m, Mongo's 500m, Kaufland 700m, Fußgängerzone 700m, Bootstankstelle in der Marina Duisburg, Hafenmeister 0151 67136556, 17,50 Euro, 502' EW	www.marina-duisburg.com/
	594,6	761,8	x	x			Crefelder Yacht Club e.V. 1967 LU, 16,50 Euro	www.cyc-krefeld.de/
	602,4	755,0					Freifahrende Autofähre, VHF 10	
	607,5	748,9	x				Motor-Yacht-Club Düsseldorf e.V. LU im Nebenarm - Wassersportzentrum Düsseldorf "Paradieshafen", einer der schönsten Häfen am Rhein, 5km zum Zentrum von Düsseldorf	www.myc-duesseldorf.de
	607,5	748,9	x				Kanu- und Yachtclub Düsseldorf e.V. LU im Nebenarm - Wassersportzentrum Düsseldorf "Paradieshafen"	www.kyd-ev.de/
	608,4	748,0	x				Yachtclub Graf Spee e.V. LU im Nebenarm - Wassersportzentrum Düsseldorf "Paradieshafen"	www.yachtclub-grafspee.de
	609,4	747,0	x				Wasser-Sport-Verein Düsseldorf Rudergesellschaft von 1893 e.V.	www.wsvd.de
	609,4	747,0	x				Düsseldorfer Yachtclub e.V. RU - "schöner Yachthafen, super italienisches Restaurant", EDEKA 600m	www.dyc.de
	611,4	745,0	x				Wassersportfreunde Düsseldorf e.V. RU	www.wassersportfreunde.de/
	613,3	743,1	x	x		Düsseldorf	Marina Düsseldorf RU, im Zollhafen Düsseldorf, Netto 950m. Tageslieger 11,- für max. 5 Stunden (8:00-22:00), Buchung direkt über Webseite (Komoot 12km - "12 Düsseldorf"), 26,18 Euro, 629' EW	www.marina-duesseldorf.de
	616,4	740,0		x			Bootstankstelle Yacht-Full-Service LU - an der Hafeneinfahrt Neuss	www.yacht-full-service.com/tanken/
	620,9	735,5	x				Grimlinghauser Sporthafen LU - u.a. Marineverein Neuss, schöner Hafen im Grünen	https://www.marinevereinneuss.de/
	634,9	721,5					Personenfähre	



Düsseldorf

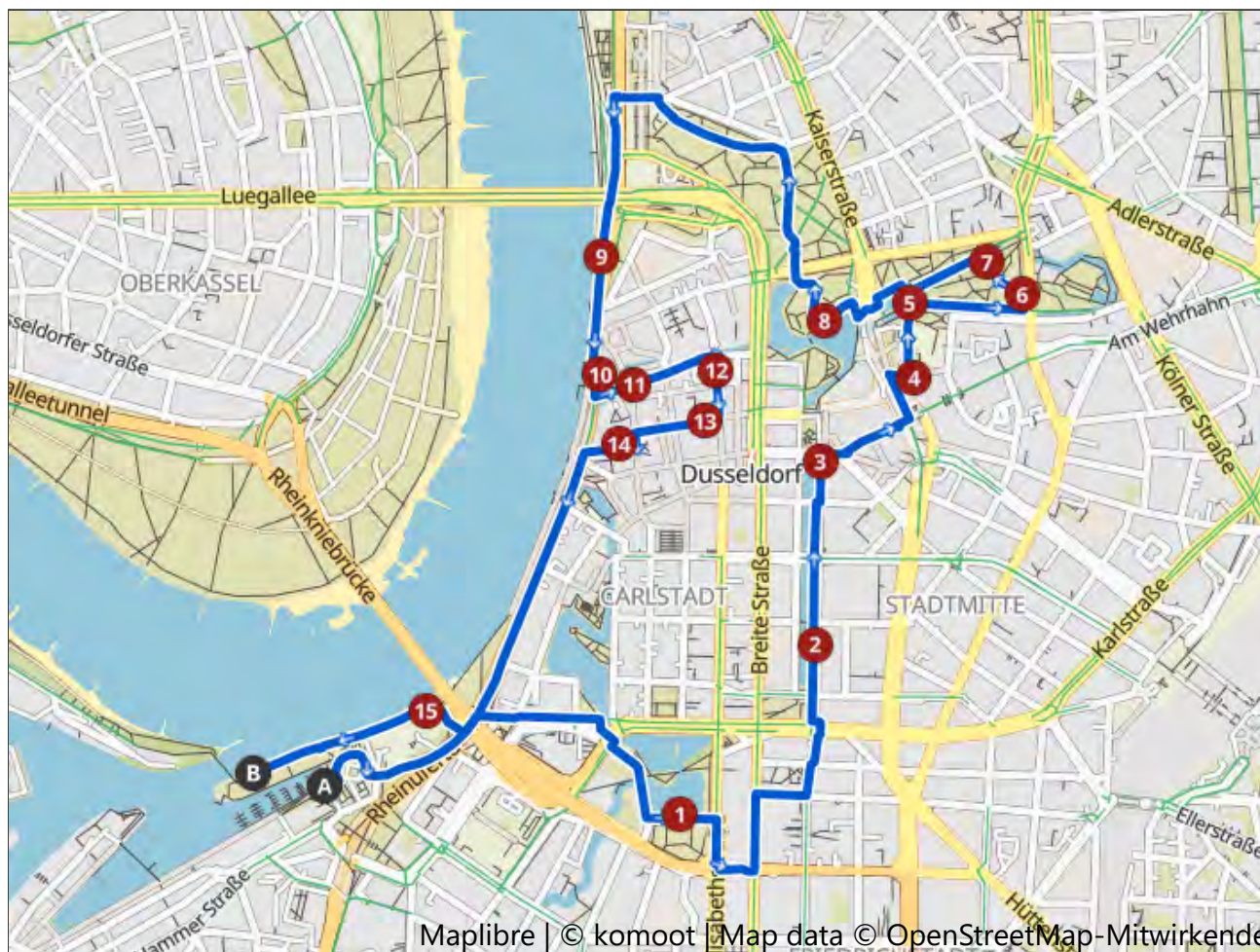
00:45

8,89 km

11,9 km/h

40 m

40 m




Maplibre | © komoot | Map data © OpenStreetMap-Mitwirkende


- 1 „Vater Rhein und seine Töchter“
- 2 Königsallee
- 4 „Ingenhoven-Tal“ begrünte Fassade
- 5 Hofgarten
- 6 Meninas Skulpturen
- 7 Jägerhofallee
- 8 Hofgarten
- 10 Schlossturm
- 12 Die Karyatiden
- 14 Rathaus und Alter Marktplatz
- 15 Parlamentsufer



1



2




4



7



10



14

Gewässer	Reise- Km	Fluss km	Schleuse Hafen Ankern Anleger Tanken	Schleuse	Fall- höhe	Ort	Text	Webseite
	638,4	718,0					Freifahrende Autofähre, VHF 10	
	649,4	707,0	x				Yacht-Club-Wuppertal-Hitort e.V. RU, 16,50 Euro	www.ycwh.de
	650,4	706,0	x			Leverkusen	Leverkusener Marineclub e.V. RU, 166´ EW	www.leverkusener-marine-club.de
	650,6	705,8	x				Yacht-Club Leverkusen Hitdorf e.V. RU, EDEKA 240m, Liegeplatz Onlinebuchung, 19,50 Euro	www.yclh.de
	651,0	705,4					Freifahrende Autofähre, VHF 10	
	655,2	701,2	x				Motor-Yacht-Club-Leverkusen Tonne 701 e.V. RU	www.mycl-tonne-701-ev.de/
	656,4	700,0					Industriegelände Bayer Leverkusen RU	
	667,9	688,5					Kölner Dom LU	
	668,9	687,5	x			Köln	Rheinau-Sporthafen Köln GmbH LU, REWE 1km, Kölner Dom 2km LU, Hauptbahnhof Köln 2km, 1.085´ EW	www.rheinau-sporthafen.de/
	668,9	687,5		x			Bootstankstelle im Rheinau-Sporthafen LU, Kraftstoffpreis: +49 221 93 20 585	kamc.koeln/hafen/
	673,4	683,0					Schwimmende Bootshäuser mit Restaurant-Schiffen LU	
	679,1	677,3	x				Club für Wassersport Porz e.V. 1926 RU, 16,50 Euro	www.cfwf.de
	678,9	675,1					Restaurant Sürther Bootshaus LU	www.suerther-bootshaus.de/
	687,4	669,0					Freifahrende Personenfähre Rhein Schwan, VHF 10	
	693,8	662,6	x				Untere Einfahrt in den Altarm Herseler Werth LU, ruhige Ankerplätze hinter dem Naturschutzgebiet	
	696,4	660,0	x				MotorYachtClub Mondorf e.V. RU, 25,- Euro	www.myc-mondorf.de
	696,4	660,0	x				Yacht-Club Pirat Niederkassel e.V. RU	www.yachtclubpirat.de/
	696,6	659,8	x				Rhein-Yacht-Club Niederkassel-Mondorf e.V. RU, REWE 600m, Liegeplatz Onlinebuchung, 19,- Euro, prächtiger Hafen, der an ein Naturschutzgebiet und die Rheinhalbinsel grenzt	www.ryc-mondorf.de
	702,2	654,2				Bonn	Freifahrende Personenfähre Rheinnixe Bonn, VHF 10, 336´ EW	
	708,6	647,8					Freifahrende Autofähre Bad Godesberg, VHF 10	
	711,3	645,1					Freifahrende Autofähre, VHF 10	
	712,2	644,2					Drachenburg RU	
	712,6	643,8					Burgruine Drachenfels RU	
	713,8	642,6	x				Gute und ruhige Ankerplätze im Altarm hinter der Insel Nonnenwerth LU, zum Baden zwischendurch geeignet	
	714,8	641,6	x				Wassersportverein Honnef e.V. RU, Netto 1,1km, Bahnhof 600m, 20,50 Euro	www.wsvhonnef.de/
	716,1	640,3					Freifahrende Autofähre, VHF 10	
	717,3	639,1	x	x		Oberwinter	Yachthafen Oberwinter LU + Pfannkuchenschiff, EDEKA 200m, freie Plätze mit grünem Gäste-Schild, Hafenmeisterin 0172 5327737, 16,50 Euro, (Komoot 24km - "13 Oberwinter"), 3,7´ EW	www.yachthafenoberwinter.de
	721,6	636,4					Freifahrende Personenfähre	
	722,6	635,4					Schloss Marienfels LU	
	723,6	634,4					Kloster Appollinarisberg LU	
	724,6	633,4					Freifahrende Personenfähre, VHF 10	
	726,0	632,8					Ruine der Brücke von Remagen LU	
	727,9	630,7					Burg Ockenfels RU	
	728,7	629,9					Freifahrende Autofähre, VHF 10	
	732,7	623,9					Freifahrende Autofähre, VHF 10	



Oberwinter

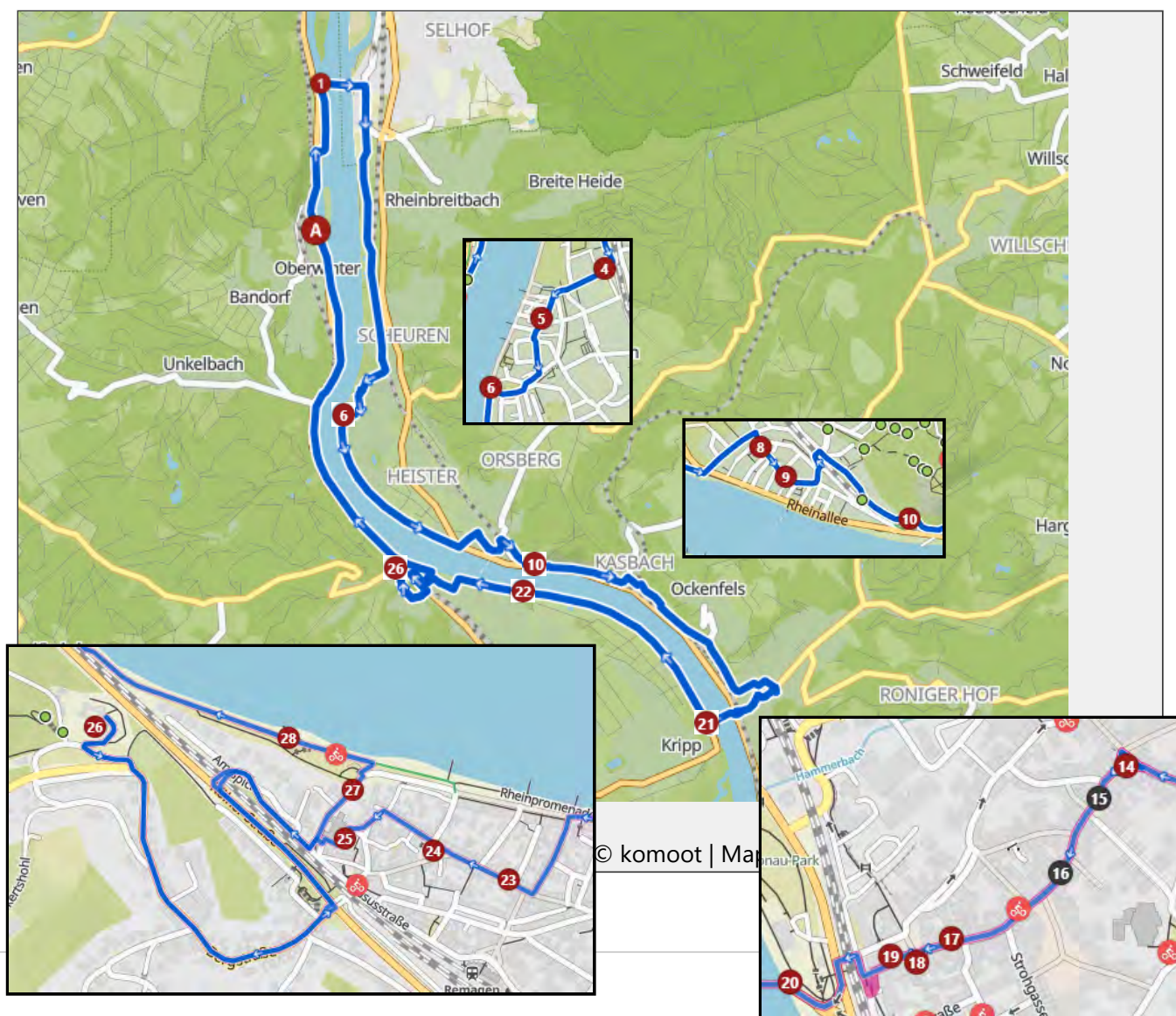
02:10

27,0 km

12,5 km/h

140 m

140 m



- 1 Rheinfähre Siebengebirge
- 4 Kaiserliches Postamt
- 5 Ortskern Unkel
- 6 Wehrmauer und Gefängnisturm
- 8 Fachwerkhäuser und Stadttor
- 9 Rathaus Erpel
- 10 Die Brücke von Remagen
- 14 Buttermarkt
- 17 Altstadt Linz
- 18 Stadttor
- 24 Rathaus und Marktplatz
- 25 Pfarrkirche St. Peter und Paul
- 26 Appolinariskirche



Gewässer	Reise- Km	Fluss km	Schleuse Hafen Anker Anleger Tanken	Schleuse	Fall- höhe	Ort	Text	Webseite
	733,5	622,7					Freifahrende Autofähre, VHF 10	
	734,6	621,8					Burg Rheineck LU	
	738,2	618,2	x				Ankern in der Hammersteiner Werth RU, schöne und ruhige Ankerplätze. Bei der Einfahrt nahe der Insel halten	
	738,6	617,8					Burg Hammerstein RU	
	741,0	615,0					Geysir Andernach LU, mit bis zu 60 Metern der höchste Kaltwassergeysir der Welt	
	743,1	612,9					Freifahrende Personenfähre Leutesdorf - Andernach	
	744,0	612,0					Beginn eines Rechtsfahrgebots: Bergfahrer müssen das linke Ufer anhalten - bis km 604,5	
	750,7	605,7	x				Motor Yacht Club Neuwied e.V. RU	www.mycn.de/
	750,7	605,7		x			Bootstankstelle in der Marina Neuwied RU nach telefonischer Verinbarung: 0151-18643089	https://www.mycn.de/tankstelle
	751,5	604,5					Ende des Rechtsfahrgebots	
	761,0	595,4	x				Yacht-Club-Vallendar e.V. RU, ALDI/Netto 450m, Hafenmeister: Tel.: 02622 - 3930 / 0171 8506179, 7,50 Euro	www.yachtclubvallendar.de/
	761,9	594,5		x			Vallendarer Stromarm, minimale Strömung	
	764,1	592,3				Koblenz	Einmündung Mosel LU, Deutsches Eck mit Kaiser-Wilhelm-I.-Denkmal, 115' EW	
	764,4	592,0					Seilbahn Koblenz - 890 Meter lang, 112 Höhenmeter, max. Kapazität von 7.600 Menschen pro Stunde	
	764,9	591,5					Personenfähre	
	765,1	591,3	x				Rhein-Marina Kaiser Wilhelm RU, 3km zum Deutschen Eck, Bahnhof 2,2km (Komoot 8km - "14 Koblenz von gegenüber"), Hafenmeister: 0172-6739275	www.rhein-marina.de
	765,4	591,0					Kurfürstliches Schloss Koblenz LU	
	767,2	589,2	x				YachtClub Rheinlache e.V. Koblenz LU, EDEKA 400m, Bahnhof 1,1km (Komoot 8km - "15 Koblenz")	www.yachtclubrheinlache.de
	770,7	585,7					Einmündung der Lahn RU	
	771,3	585,1					Schloss Stolzenfels LU	
	776,6	579,8					Marksburg RU	
	779,1	577,3		x			Enges Thürchen RU bei Osterspai, Ankern im Altwasser	
	785,9	570,5					Freifahrende Fähre Boppard - Filsen, VHF 10	
	789,6	566,8					Burg Sterrenberg RU	
	789,8	566,6					Burg Liebenstein RU	
	797,4	559,0	x				Yachtclub St. Goar e.V. LU, "die kleinste Weltstadt am Mittelrhein"	www.yachtclubstgoar.de
	797,6	558,8					Burg Maus RU	
	799,4	557,0	x		x		Funboat Marina LU, Bäckerei 400m, 19,10 Euro	www.stadthafen-st-goar.de
	799,4	557,0					Burg Rheinfels LU	
	800,3	556,1					Freifahrende Fähre St. Goar - St. Goarshausen	
	800,4	556,0					Bergfahrt nur auf linkem Ufer bis km 540,2	
	800,6	555,8					Burg Katz RU	
	802,4	555,4					Beginn der Lichtwahrschau	
	802,8	555,0		x			Ankern im Schutzhafen Loreley RU	
	802,1	554,3					Loreley RU - 132 Meter Höhe über dem Rhein	
	806,9	549,5					Ende der Lichtwahrschau	
	807,4	549,0					Schönburg LU	
	810,0	546,4					Burg Gutenfels RU	



Koblenz von gegenüber

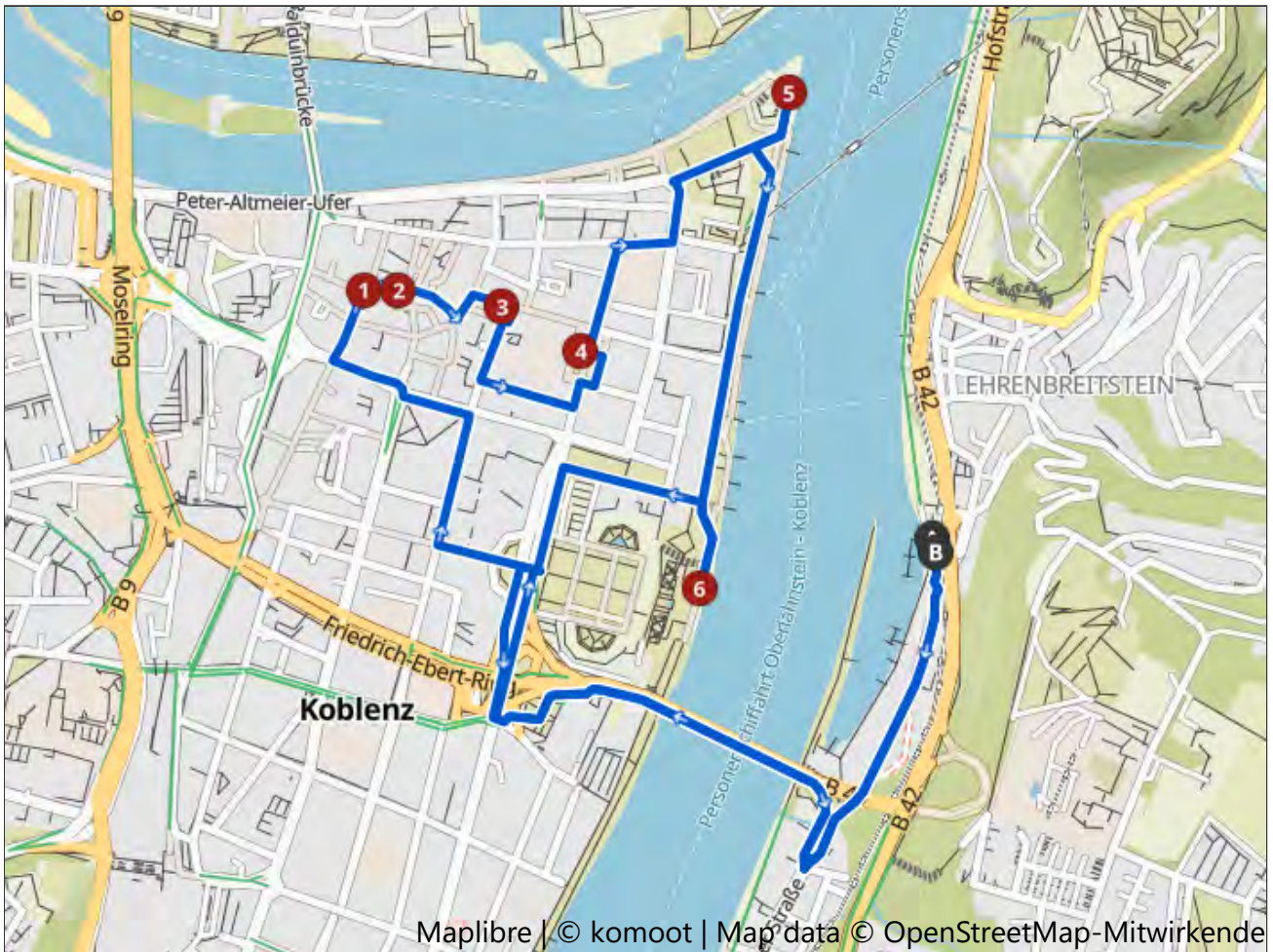
00:41

8,06 km

11,8 km/h

50 m


50 m



- 1 Münzplatz
- 2 Liebfrauenkirche
- 3 Jesuitenplatz
- 4 Historiensäule
- 5 Deutsches Eck /
Kaiser-Wilhelm-Denkmal
- 6 Schloss Koblenz



1



2



3



4



5



6



Koblenz

00:42

8,02 km

11,4 km/h

40 m

40 m




Maplibre | © komoot | Map data © OpenStreetMap-Mitwirkende

- 1 Münzplatz
- 2 Liebfrauenkirche
- 3 Jesuitenplatz
- 4 Historiensäule
- 5 Deutsches Eck /
Kaiser-Wilhelm-Denkmal
- 6 Schloss Koblenz



1



2



3



4



5



6

Gewässer	Reise- Km	Fluss km	Schleuse Hafen Anker Anleger Tanken	Schleuse	Fall- höhe	Ort	Text	Webseite
	810,2	546,2					Freifahrende Autofähre Kaub	
	810,4	546,0					Burg Pfalzgrafenstein (Pfalz bei Kaub) auf Felseninsel RU	
	813,4	543,0					Burg Stahleck LU	
	815,4	541,0					Schloss Fürstenberg LU	
	816,2	540,2					Beginn der geregelten Begegnung Backbord an Backbord bis km 428,2	
	816,7	539,7					Freifahrende Fähre Niederheimbach - Lorch, VHF 10	
	816,9	539,5	x				Nebenarm Lorch Werth RU, Idyllisch ankern im Nebenarm	
	817,1	539,3					Heimbürg (Burg Hohneck) LU	
	818,7	537,3					Burg Sooneck LU	
	823,9	534,1					Burg Reichenstein LU	
	824,9	533,1					Burg Rheinstein LU	
	826,1	530,3					Burgruine Ehrenfels RU	
	826,2	530,2					Bingener Mäuseturm, Mäuseturm-Insel LU	
	829,0	527,4					Freifahrende Fähre Bingen-Rüdesheim	
	829,4	527,0	x				Motoryachtclub Bingen e.V. LU, 22,- Euro	www.myc-bingen.de
	831,1	525,3	x			Rüdesheim	Rüdesheimer Yachtclub e.V. RU - Fahrradverleih, Strom, Wasser inklusive, REWE/ALDI 1km, Bäcker Dries 850m - Seilbahn zum Niederwalddenkmal (Germania Statue, Liedtext Die Wacht am Rhein am Sockel), Drosselgasse, freie Boxen mit grüner Tafel - Breite anpassen, Anmeldung im Clubschiff Dorotea, Waschmaschine 3,- Euro, Hafenmeister: 0151-20131980, 21,- Euro, (Komoot 4,7km - "16 Rüdesheim") (Komoot 16km - "17 Rüdesheim ums Eck"), 10' EW	www.rued-yc.de
	832,0	524,2	x				Einfahrt hinter der Ilmen-Aue LU, schöne und schwellfreie Ankerplätze	
	836,9	519,5	x				Ingelheimer Yachtclub e.V. RU Ingelheim/ Rhein, Norma 1km	www.i-y-c.de
	837,0	519,4					Freifahrende Autofähre Oestrich, VHF 10	
	838,7	517,3	x				Hinter der Insel Mariannenaue LU bis km. 514,9 idyllische, schwellfreie Ankerplätze	
	844,4	512,0	x				Nonnenaue LU, keine Strömung, traumhafte Landschaft, superschöner Ankerplatz, bei Einfahrt auf Leitdamm achten	
	846,4	510,0	x				Wassersportfreunde Budenheim e.V. LU	www.wsf-budenheim.de
	847,8	507,8					Freifahrende Personenfähre Niederwalluf, VHF 10	
	849,7	506,7	x				Bootstankstelle Eitel Schneider LU, Tel. 06139-961883, Mo-Fr 9:00-12:30 und 13:30-17:00, Sa+So 10:00-18:00	www.mcm-wiesbaden.de/unterwegs/tankstelle/
	850,4	506,0	x				Motorbootclub Mittelrhein e.V. RU, 22,- Euro	www.mcm-wiesbaden.de
	850,7	505,7	x				Wassersport-Verein Schierstein 1921 e.V. RU	www.wvschierstein.de
	856,4	500,0	x			Mainz	Marina Zollhafen Mainz LU, Gastlieger 24h vorher anmelden, 28,50 Euro, 220' EW	www.marina-zollhafen.de/
	859,4	497,0	x				Yacht-Club Mainz e.V. LU, REWE 500m, 22,- Euro, (Komoot 8km "18 Mainz")	www.yachtclub-mainz.de
	859,8	496,6					Einmündung des Main RU	
	860,4	496,0	x				Altwasser Acker RU, Bleiaue - ruhiger Ankerplatz	
	866,5	488,3	x				Mühlau LU, ruhige Ankerplätze	



Rüdesheim

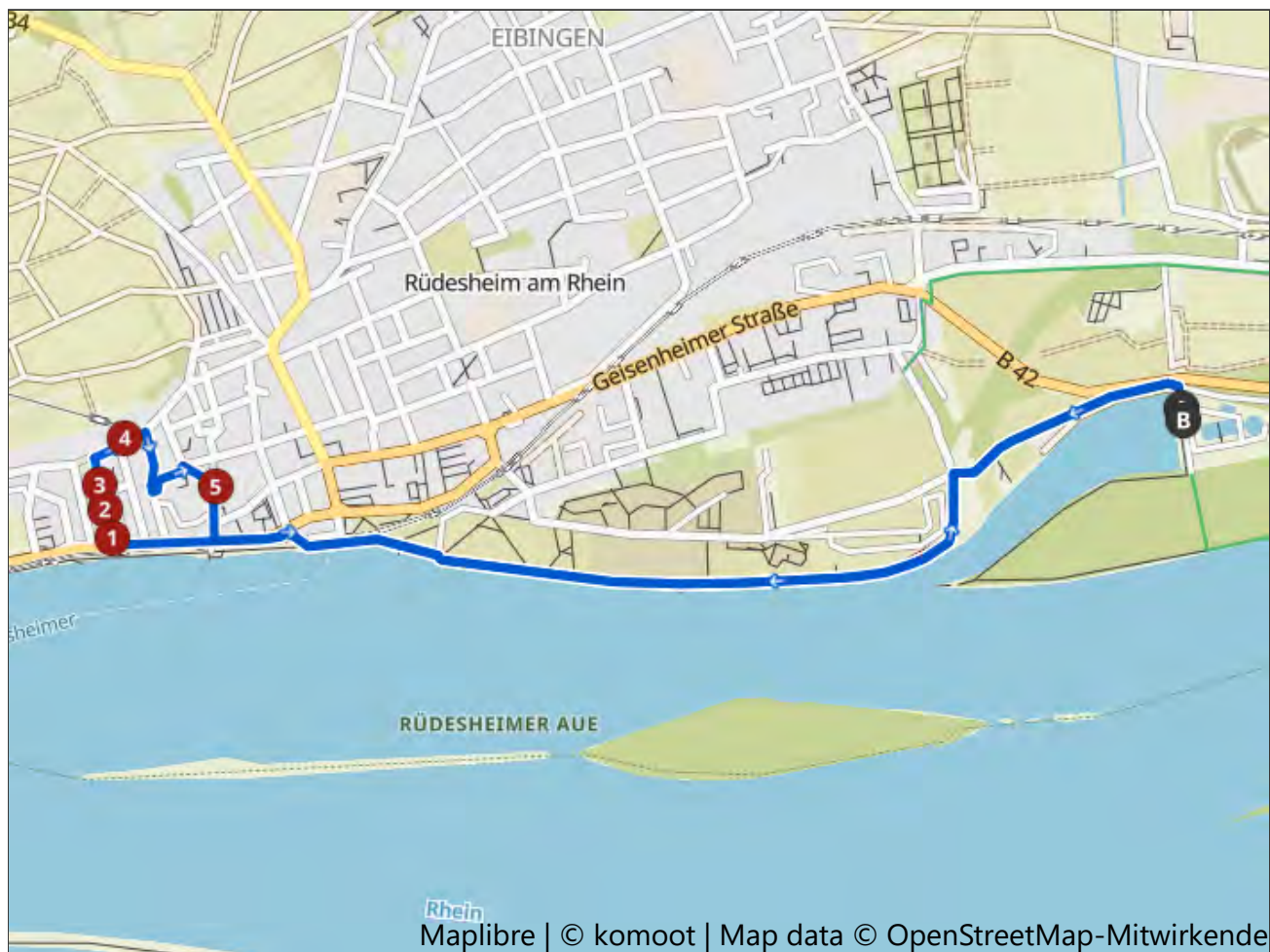
00:21

4,74 km

13,6 km/h

20 m

20 m



Maplibre | © komoot | Map data © OpenStreetMap-Mitwirkende

2 Drosselgasse

4 Seilbahn zum Niederwalddenkmal

5 Kirche am Markt



2



2



2



4



4



4



Rüdesheim ums Eck

01:15

15,6 km

12,5 km/h

160 m

160 m



1 Adlerturm

2 Blick über den Rhein


5 In den Weinbergen

6 Blick ins Nahetal

8 Rastplatz Ehrenfelsblick

9 Assmannshausen

10 Blick auf den Mäuseturm



1



2



5



6



8



9



Mainz

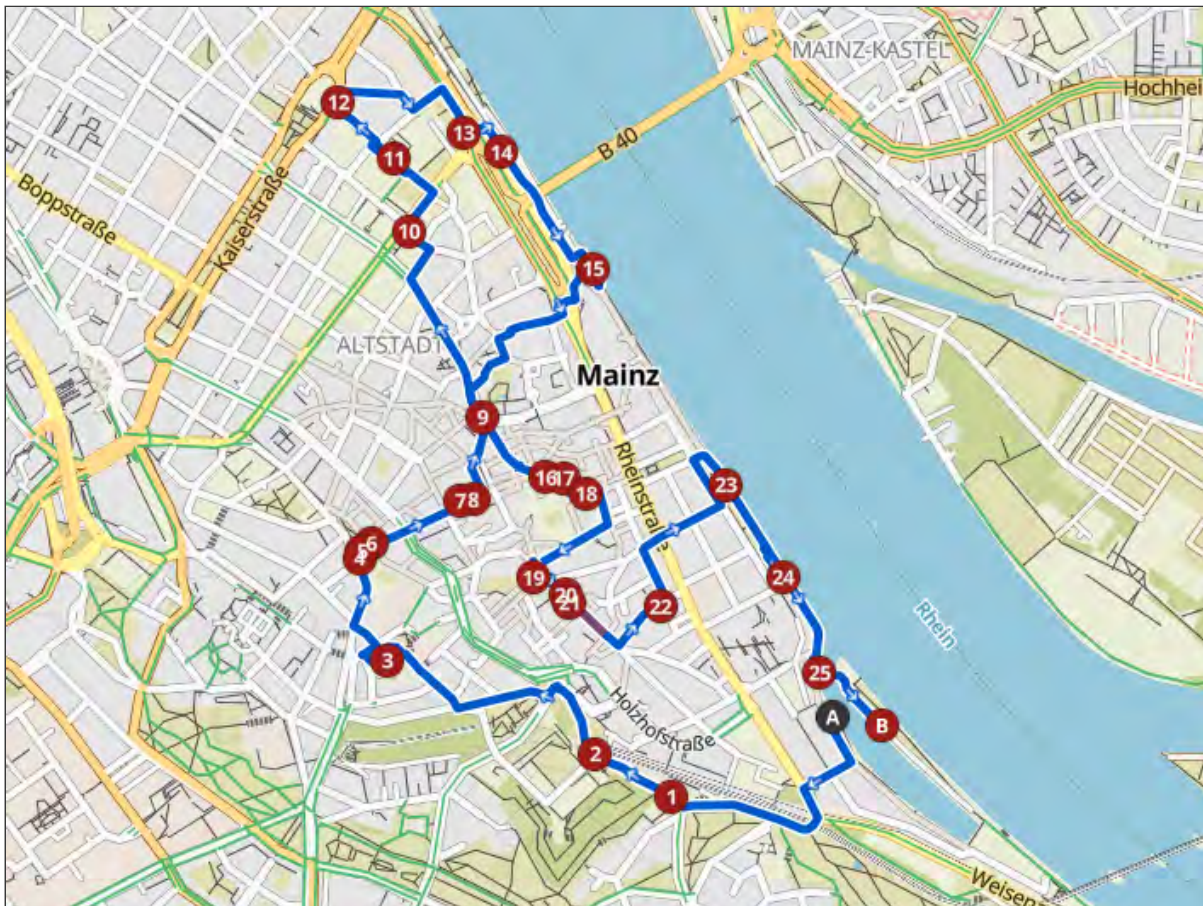
00:37

8,03 km

12,9 km/h

50 m

60 m



Maplibre | © komoot | Map data © OpenStreetMap-Mitwirkende


- 1 Römisches Amphitheater
- 2 Zitadelle
- 3 Chagall Fenster St. Stephan Pfarrkirche
- 4 Schillerplatz
- 5 Fastnachtbrunnen
- 8 Staatstheater
- 10 St. Peter
- 12 Kurfürstliches Schloss
- 13 Christuskirche
- 15 Rheinpegel
- 16 Dom St. Martin
- 19 Mainzer Altstadt
- 24 Fort Malakoff




2




3



4



12



16



19

Gewässer	Reise- Km	Fluss km	Schleuse Hafen Anker Anleger Tanken	Schleuse	Fall- höhe	Ort	Text	Webseite
	865,3	487,1	x				Wassersportclub Oppenheim 1 LU - 22 Liegeplätze	www.acone.de/info/
	864,8	486,6	x				Wassersportclub Oppenheim 2 LU - 8 Liegeplätze	www.acone.de/info/
	871,9	484,5	x				Ludwigsau RU, idyllisch, superschöne Ankerplätze, evtl. viele Boote	
	875,7	480,7					Freifahrende Fähre, VHF 10	
	876,0	480,4		x			Bootstankstelle Oppenheim im Hafen-Nebenarm LU - mit der Landtankstelle Total oberhalb verbunden und entsprechend gelten auch Landpreise. Vor dem Tanken an der Landtankstelle Angaben zum Boot machen, dann wird die Zapfsäule freigegeben.	
	882,4	474,0	x				Erfelder Altrhein RU, absolute Ruhe, wunderschöne Natur, Highlight	
	882,5	473,9	x				Yachtclub Erfelden e.V. RU, weit im Erfelder Altrhein, 13,20 Euro	www.ycerfelden.de/
	884,1	472,3					Freifahrende Fähre, VHF 10	
	894,6	461,8					Freifahrende Fähre Gernsheim, VHF 10	
	900,9	455,5					Ehemaliges Kernkraftwerk Biblis RU	
	913,6	442,8					Wiking Worms e.V., LU	www.Wiking-worms.de
	914,3	442,1	x			Worms	Motor-Yacht-Club Worms e.V. LU, 15min. zur Stadt - Wormser Dom (Martin Luther musste sich hier verantworten), Lutherdenkmal, Nibelungenbrücke Siegfriedbrunnen - älteste Stadt Deutschlands. Ausfahrt aus dem Hafen auf VHF 10 ankündigen. (Komoot 8km - "19 Worms), 22,- Euro, 85' EW	www.marina-worms.de/
	914,3	442,1		x			Bootstankstelle in der Marina Worms LU - Tankautomat mit Kartenzahlung, 8:00-22:00 Uhr	www.marina-worms.de/bootstankstelle/
	928,2	428,2					Einmündung des Neckar RU, Ende der geregelten Begegnung Backbord an Backbord	
	937,4	419,0	x				Motorbootclub Pfalz Ludwigshafen e.V. LU	www.mcp-ludwigshafen.org
	941,0	415,4					Freifahrende Autofähre Mannheim, VHF 10	
	944,0	412,4		x		Mannheim	Tankstelle im Motoryacht-Club Kurpfalz e.V. Mannheim RU, 12:00-22:00 Uhr, 315' EW	www.mck-mannheim.de/index.php?tankstelle/
	944,0	412,4	x				Motoryacht-Club Kurpfalz e.V. Mannheim RU, REWE 1,8km	www.mck-mannheim.com
	945,4	411,0	x				Otterstädter Altrhein LU, evtl. südlich der Insel - klares Wasser, zum Baden ideal	
	946,9	409,5					Freifahrende Fähre Koller, VHF 10	
	950,1	406,2	x				Angelhofer Altrhein (Reffenthal) LU - einer der schönsten mit dem Motorboot befahrbaren Altrheine. Sehr schöner See mit tollen Buchten und Ecken zum ankern, sehr sauberes Wasser. Ankern ist nur zwischen Sonnenauf- und Untergang erlaubt	
	950,1	406,3	x				Yachtclub Otterstadt im Angelwald e.V. im Altarm LU	https://ycoa.de/home/
	950,1	406,3	x				1. Motorbootclub Speyer e.V. (im ADAC) im Altarm LU	www.mbc-speyer.de
	955,8	400,6	x			Speyer	Yachthafen Speyer LU, zentral gelegen in Sichtweite zum Kaiserdom (die weltweit größte noch erhaltene romanische Kirche), Einkaufsmöglichkeiten, REWE 1,2km - bis 3h für 5,- €, Reservierung: 0152 - 34032537, (Komoot 3km - "20 Speyer" - alternativ 2km Fußweg), 25,- Euro, 51' EW	www.yachthafen-speyer.de
	964,6	391,8	x				Oberhauser Altrhein RU mit Insel Korsika - sehr schöner See	



Worms

00:39

7,85 km

12,1 km/h

20 m

20 m




- 1 Hagendenkmal /
Kriemhilds Rosengarten
- 2 Pegeluhr
- 3 Martinspforte
- 4 Lutherdenkmal
- 5 Siegfriedsbrunnen
- 6 Dom St. Peter



1




2




3



4



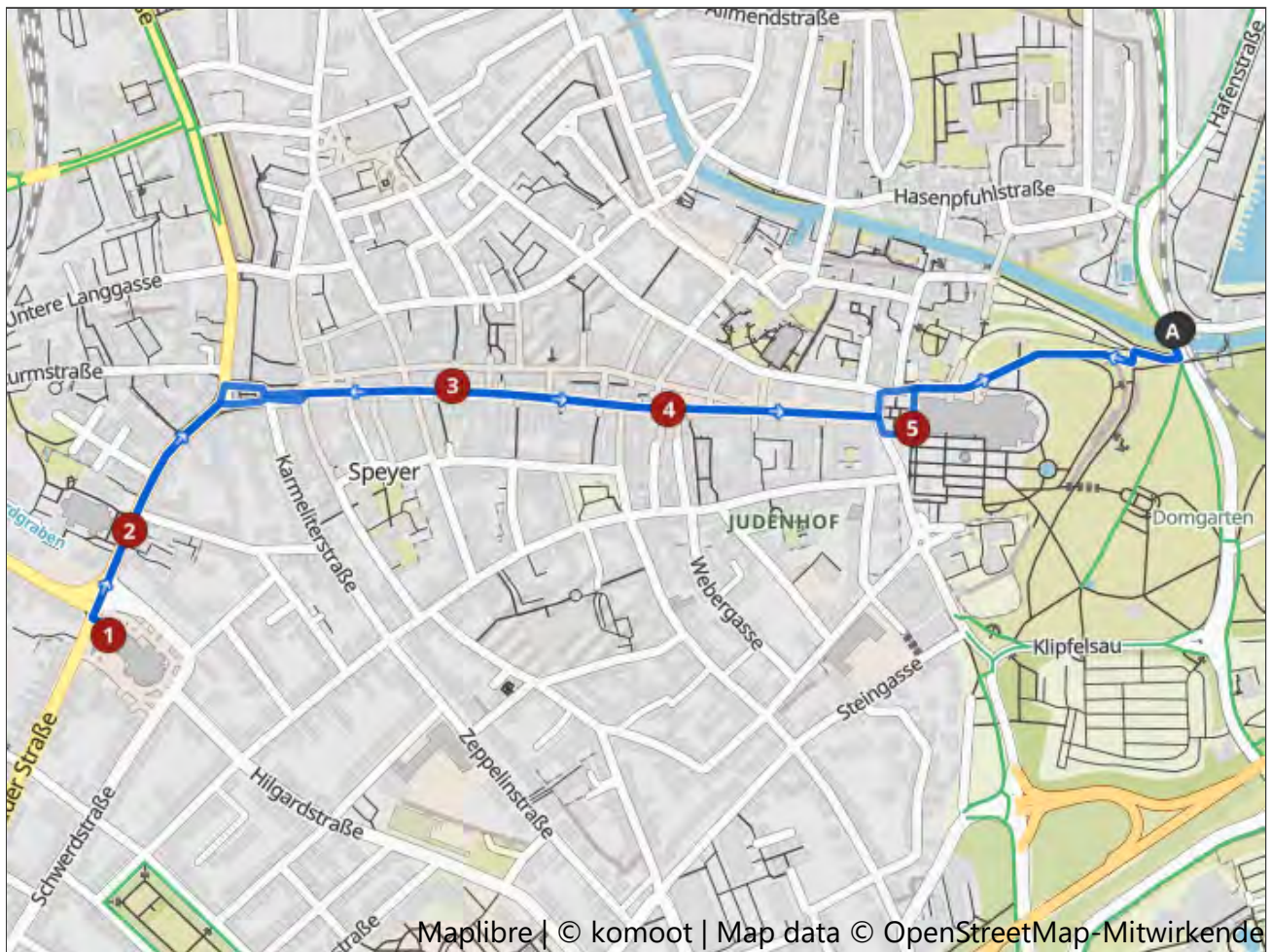
5



6

Speyer

00:14 2,90 km 12,4 km/h 10 m 10 m



Maplibre | © komoot | Map data © OpenStreetMap-Mitwirkende

- 1 Gedächtniskirche
- 2 Sankt Josephs Kirche
- 3 Maximilianstraße
- 4 Blick auf den Dom
- 5 Kaiserdom



1




2



3



4



5



5

Gewässer	Reise- Km	Fluss km	Schleuse Hafen Anker Anleger Tanken	Schleuse	Fall- höhe	Ort	Text	Webseite
	971,1	385,3	x				Motor yachtclub Gernersheim e.V. LU, Kaufland 2km, 22,- Euro	www.myc-germersheim.de
	983,0	373,0	x				Hafen Leimersheim LU, uriges Restaurant	
	983,9	372,1					Freifahrende Fähre Leimersheim, VHF 10	
	990,2	366,0	x				Ankerplätze im Altwasser im Hafen Wörth LU	
	993,8	362,6	x				Motorboot-Club Karlsruhe e.V. RU, Edeka 1,4km, Clubhaus mit sehr gutem Restaurant, 16,50 Euro	www.mbc-karlsruhe.de
	993,8	362,6		x			Bootstankstelle beim Motorboot-Club RU - nur GTL-Diesel, täglich außer Di 17:00-22:00 Uhr	
	1.002,4	354,0	x				Yachtclub Oberrhein Karlsruhe e.V. RU, 22,- Euro	www.yachtclub-oberrhein.de
	1.004,3	352,1					Mündung von Vielle-Lauter LU, deutsch-französische Grenze	
	1.007,1	349,3	x				Baggersee im hinteren Teil des Hafen Lauterbourg LU, ruhig und schwellfrei	
	1.016,0	340,4					Seltz Pendelfähre, Hochseil-Gierfähre, kann nicht ausweichen, VHF 10, Ortschaft 2500m LU	
	1.017,4	339,0	x				Beinheimer See LU - gute Wasserqualität. Ruhige Plätze auch im hinteren, südlichen Teil, Anker mit mind. 50m Abstand zum Ufer	
	1.020,9	335,5	x				Nautischer Club Nordelsass Yachtclub Beinheim (FR) LU	www.port-nautique-beinheim.com/de
	1.020,9	335,5	x				Motorboot-Club Iffezheim e.V. LU	www.mbc-iffezheim.de
	1.021,4	335,0	x				Motor-Yacht-Club Baden-Baden e.V. LU, 24,- Euro	www.myc-baden-baden.de
	1.021,9	334,5	x				Zusammenfluss mit Moder, LU	
	1.022,4	334,0	x	Iffezheim	10,30		Iffezheim Schleuse, VHF 04, Schwimmpoller, bis zum Wartesteiger vorfahren, Bergfahrt	
	1.029,5	326,9					Fort-Louis 1000m LU (Kiesgruben stromaufwärts und stromabwärts)	
	1.035,1	321,3					Greffern Kiesverladebecken und Bootsclub Liegeplätze, RU	
	1.035,4	321,0	x				Motor-Yacht-Club Greffern e.V. RU, LIDL 1,1km, 22,- Euro L295	www.myc-greffern.de
	1.038,1	318,3					Drusenheim Fähre, freifahrend, VHF 10, Ortschaft 1500m LU	
	1.042,7	313,7	x				Nautic Port d'Offendorf LU, die größte Marina am Oberrhein	www.nautic-port.fr/
	1.043,9	312,5	x				Petersee RU, außergewöhnlich schön, idyllisch, türkises Wasser zum Baden, idyllische Ankerplätze, 5km/h	
	1.044,7	311,7					Weiterfahrt im Rheinseitenkanal, LU	
	1.047,6	308,8	x	Gambsheim	10,35		Gambsheim Écluse, VHF 20, Bergfahrt	
	1.049,2	307,2					Ende des Rheinseitenkanals, Wiedereintritt in den Rhein	
	1.060,8	295,6					Kreuzung mit nördlicher Einfahrt zum Hafen of Strasbourg und Kanal de la Marne au Rhin, LU	
	1.062,6	293,8	x			Kehl	Nautic Club Kehl e.V. RU - 350m zur Straßenbahn nach Straßburg, Fußgängerzone Kehl - Restaurant Cafe. Straßburg: Maison Kammerzell, Gerber-Viertel La Petite France, Cathédrale Notre-Dame, Edeka 750m (Komoot 14km - "21 Straßburg"), Voranmeldung Hafenmeister: 0174 3461898, 22,- Euro, 38' EW	www.nautic-club-kehl.de
	1.062,6	293,8		x			Bootstankstelle im Nautic Club Kehl RU, 10:00-12:00 und 14:00-20:00 Uhr	www.nautic-club-kehl.de/tanken.html



Straßburg

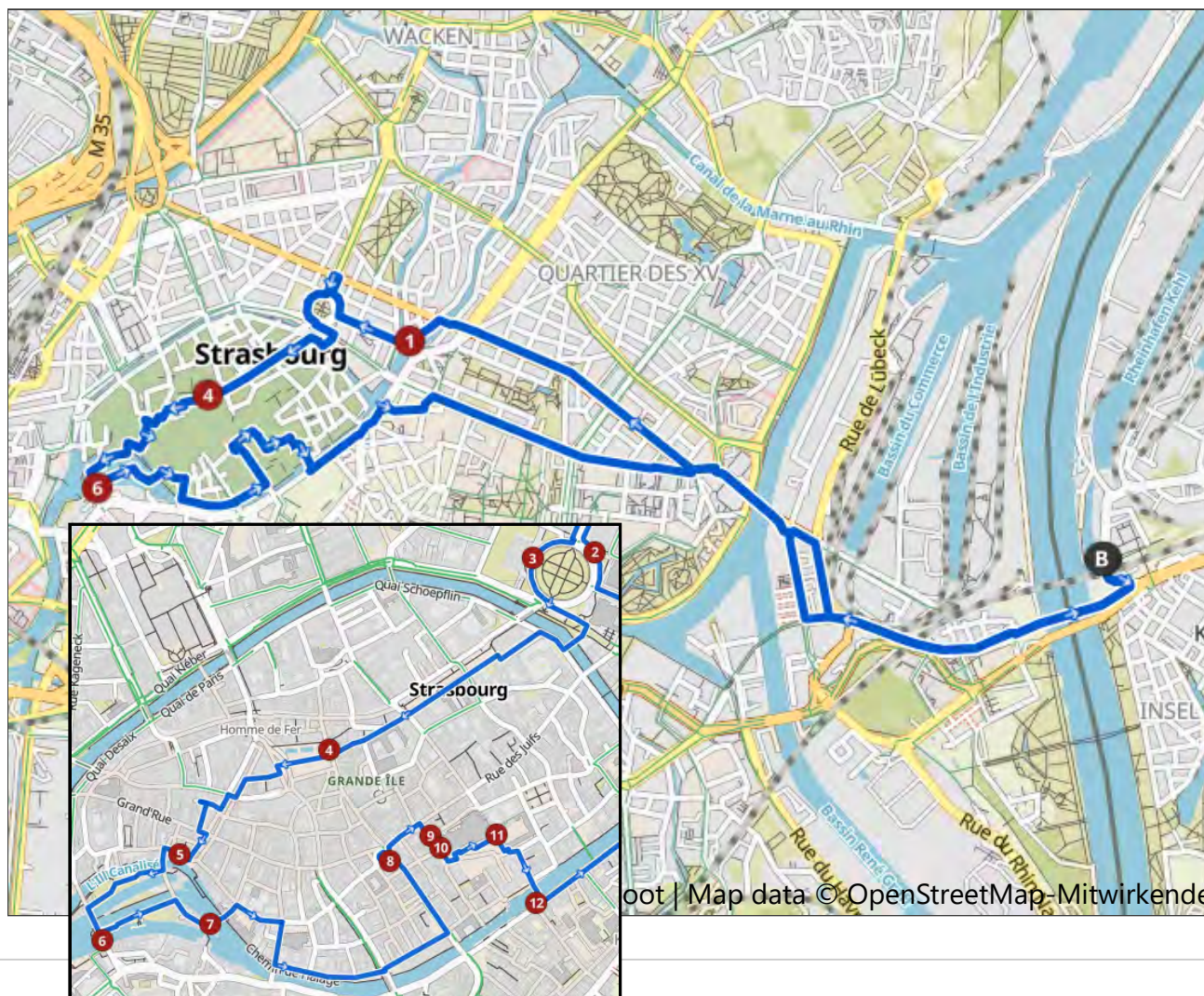
01:04

14,0 km

13,1 km/h

60 m

60 m



oot | Map data © OpenStreetMap-Mitwirkende

- 1 Église Saint-Paul
- 2 Place de la République
- 3 Palais du Rhin
- 4 Place Kléber
- 5 Maison des Tanneurs
- 7 Petite France
- 8 Place Gutenberg
- 9 Maison Kammerzell
- 10 Cathédrale Notre-Dame
- 11 Horloge astronomique
- 12 Palais Rohan




1



3



4



5



9



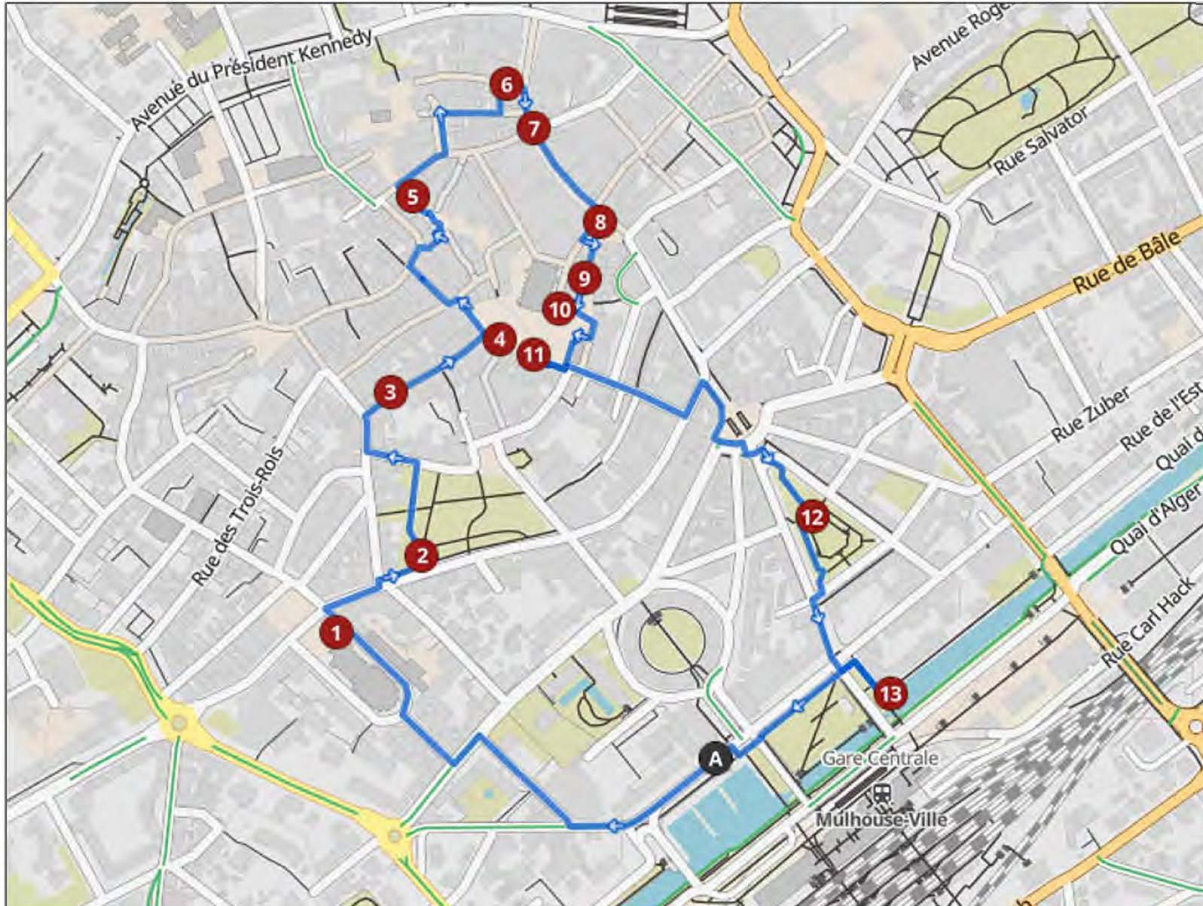
10

Gewässer	Reise- Km	Fluss km	Schleuse Hafen Ankern Anleger Tanken	Schleuse	Fall- höhe	Ort	Text	Webseite
	1.065,0	291,4	x			Straßburg	Einfahrt zum Umleitungskanal, Kreuzung mit südlicher Einfahrt zum Hafen von Strasbourg und Kanal du Rhône au Rhin LU - Port de Plaisance de Strasbourg, 17,- Euro, 291´ EW	www.vente-bateau-occasion.fr/Fr/Port-Plaisance/Presentation.html
	1.069,0	287,4	x	Straßburg	10,80		Strasbourg Écluse, VHF 22, Bergfahrt	
	1.073,3	283,1					Ende des Rheinseitenkanals, Wiedereintritt in den Rhein	
	1.073,9	282,5					Plobsheim Hafenbecken LU	
	1.082,3	274,1					Weiterfahrt im Rheinseitenkanal, LU	
	1.083,9	272,5	x				Schöne Anker- und Badeplätze im Altrhein RU	
	1.084,2	272,2	x	Gerstheim	11,98		Gerstheim Écluse, VHF 20, Bergfahrt	
	1.088,0	268,4	x				Yachtclub Lahr e.V. RU, 18,50 Euro	www.yclr.de
	1.088,9	267,5					Ende des Rheinseitenkanals, Wiedereintritt in den Rhein	
	1.095,4	261,0					Rhinau Fähre, freifahrende Autofähre, VHF 10, Ortschaft 800m LU	
	1.096,2	260,2	x				Altrhein bei Rhinau RU - sehr ruhiger Ankerplatz, zum Wehr hin flacher, auf Bühnen am RU achten	
	1.096,3	260,1					Weiterfahrt im Rheinseitenkanal, LU	
	1.098,5	257,9					Kreuzung mit Verbindungskanal zum Canal du Rhône au Rhin, LU	
	1.100,3	256,2	x	Rhinau	12,30		Rhinau Écluse, VHF 22, Bergfahrt	
	1.107,3	249,1	x				Vereinigung Weisweiler Wassersportclubs e.V. RU, EDEKA 2,5km	www.vwwc.de
	1.107,6	248,8	x				Motorboot- und Yachtclub Weisweil e.V. RU, 21,50 Euro	www.myc-weisweil.de
	1.108,2	248,2					Ende des Rheinseitenkanals, Wiedereintritt in den Rhein	
	1.113,9	242,5					Weiterfahrt im Rheinseitenkanal, LU	
	1.114,1	242,3	x				Sasbacher Altrhein bei Marckolsheim RU, ankern vor den Zuflüssen	
	1.116,5	239,9	x	Marckolsheim	13,80		Marckolsheim Écluse, VHF 20, Bergfahrt	
	1.122,1	234,3					Ende des Rheinseitenkanals, Wiedereintritt in den Rhein	
	1.129,8	226,6					Einfahrt zum Grand Canal d'Alsace, LU	
	1.130,1	226,3					Kreuzung mit Canal de Neuf-Brisach (Kanal du Rhône au Rhin), LU	
	1.130,5	225,9	x	x			Port de plaisance de l'Île du Rhin (Vogelgrün), Bootstankstelle	www.biesheim.fr/culture-loisirs/port-de-plaisance/
	1.130,6	225,8	x			Breisach	Motorboot- und Yachtclub Breisach/ Rhein e.V. RU, idyllisch in einer kleinen Bucht des Rheins, REWE 1,1km, sehr ruhige und stadtnahe Lage, 16´ EW	www.myc-breisach.de
	1.131,9	224,5	x	Vogelgrün	11,80		Vogelgrün Écluse, VHF 22, Bergfahrt	
	1.145,9	210,5	x	Fessenheim	15,50		Fessenheim Écluse, VHF 20. Festmachemöglichkeiten im Oberwasser an Dalbengruppen mit Landgang, Bergfahrt	
	1.146,8	209,6					Fessenheim Kernkraftwerk LU	
	1.156,8	199,6					Chalampé LU	
	1.157,1	199,3					Eisenbahn und Straßenbrücke (Neuenburg-Chalampé)	
	1.157,4	199,0					Industriekai (Rhône-Poulenc) LU	
	1.159,4	197,0					Industriekais LU	
	1.160,4	196,0					Industriehafen von Mulhouse-Ottmarsheim LU	
	1.162,1	194,3					Autobahnbrücke (A36)	
	1.162,8	193,6	x	Ottmarsheim	14,70		Ottmarsheim Écluse, VHF 22, Bergfahrt	
	1.171,0	185,4					Kreuzung mit Kanal du Rhône au Rhin, Abzweigung de Niffer , LU	
Canal de Huningue	1.171,0	0,0					bis km 14,9 - Distanz 14,9 km	

Gewässer	Reise- Km	Fluss km	Schleuse Hafen Ankern Anleger Tanken	Schleuse	Fall- höhe	Ort	Text	Webseite
Rhein-Rhone-Kanal - Kembs-Niffer-Kanal	1.185,9	37,7					Bergfahrt - Distanz 14,9 km	
	1.171,5	0,5	x				Huningue Nebenarm, befahrbar für 2km zum Kembs Bootshafen, 54 Liegeplätze, Nacht €12, Wasser, Strom, Dusche - sehr empfehlenswert	www.nc-kembs.org/le_port
	1.172,4	1,4					Verbindung von zwei Durchstichen	
	1.175,5	4,5		x			Petit Landau Liegestelle 12m	
	1.178,5	7,5		x			Hombourg Liegestelle 12m	
	1.182,7	11,7					Autobahnbrücke (A35), Peugeot Werk flussabwärts LU	
	1.184,3	13,3					Eisenbahnbrücke	
Rhein-Rhone-Kanal Nord	1.185,9	37,7					Bergfahrt - bis km 0,0 - Distanz 37,7 km	
	1.185,9	37,7					Becken der île Napoleon, Kreuzung mit ehemaliger Durchgangsstrecke, Ausrüstungsgeschäft, Kreuzung mit Canal du Rhone au Rhin. Ursprünglich verlief der Kanal von hier aus nach Norden bis Colmar und dann nach Straßburg. Er wurde durch die Verbindung des Grand Canal d'Alsace (Rheinseitenkanal) ersetzt.	
	1.186,7	36,9					Ölterminal Flussbecken, Kurzzeit-Liegeplatz	
	1.187,3	36,3					Wasserstelle und Zollstation, LU	
	1.187,8	35,8					Eisenbahnbrücke	
	1.188,7	34,9					Flussbecken LU (Länge 1900m, versandet, kein Zugang)	
	1.188,8	34,8					Ehemalige Schleuse	
	1.189,2	34,4	x		Écluse 41	2,54	Neue Schleuse 41. Der Schleusenwärter an dieser Schleuse in der Nähe des Stadtzentrums von Mulhouse kontrolliert die Kette westwärts von den Schleusen 39 bis 28 auf PK31.7. Er muss am Vortag (bis 15:00 Uhr - für Sa-Mo am Freitag) über die geplante Abfahrtszeit von Mulhouse informiert werden.	
	1.190,5	33,1					Tunnel (140 m überdachter Kanal vor dem SNCF-Bahnhof und Straßenbahnlinie 1)	
	1.190,6	33,0	x			Mülhausen	Port Plaisance Mulhouse LU, 50 Liegeplätze, Nacht €9, Wasser, Strom, Dusche, Abpumpen, Ortszentrum 500m LU, +33 6 17 03 31 50. Eisenbahnmuseum, Elektromuseum, Keramikmuseum und Textilmuseum. Außerdem befindet sich hier das phänomenale Bugatti-Museum der Brüder Schlumph, Carrefour City 500m. Parken am Bahnhof (Parkhaus "Gare Centrale P1": 1 Woche 42,- € / Parkplatz P3: 29,- €), SIM-Karte ("Forfait mobile Free" - 14 Rue Mercière, 300 GB für 19,90 €) oder als Prepaid bei E.Leclerc ("Reglomobile" z.b. 200GB für 9,80 €), Fußweg 600m zum Place de la Réunion, 106' EW, (Komoot F01 - Mulhouse 3,3km)	
	1.191,0	32,5					Brückenhöhen 3,30 Meter bis 3,50 Meter	
	1.191,6	32,0					Eisenbahnbrücke	
	1.191,8	31,8	x		Écluse 39	3,00	Schleuse 39, Beginn des mobilen Schleusenwärter-Angebots	
	1.192,8	30,8	x		Écluse 38	2,80	Schleuse 38	
	1.194,1	29,5	x		Écluse 37	2,88	Schleuse 37, Brunstatt RU	
	1.195,1	28,5	x		Écluse 36	3,02	Schleuse 36	
	1.195,6	28,0					Wendebecken	
	1.196,7	26,9					Hubbrücke, wird von VNF bei letzter Schleuse benachrichtigt, Talfahrer haben Vorfahrt	
	1.196,9	26,7	x		Écluse 35	1,20	Schleuse 35	
	1.197,3	26,3					Zillisheim Hubbrücke, wird von VNF bei letzter Schleuse benachrichtigt, Talfahrer haben Vorfahrt, Ortschaft RU	
	1.198,2	25,4	x		Écluse 34	3,89	Schleuse 34, Beginn Ankerverbot	
	1.199,4	24,2	x		Écluse 33	2,56	Schleuse 33, Säule zur Erinnerung an US-Bomber, der 1944 abgeschossen wurde	
	1.200,7	22,9		x			Schleuse 32 (Flutschleuse), Liegeplätze flussabwärts RU, kein Serviceangebot, Poller flussaufwärts, Illfurth 400m RU	
	1.201,4	22,2	x		Écluse 31	2,91	Schleuse 31, Ende Ankerverbot	
	1.202,6	21,0	x		Écluse 30	2,76	Schleuse 30, Heidwiller RU	



🕒 00:51 ↔ 2,80 km ⌀ 3,3 km/h ↗ 10 m ↘ 10 m



Maplibre | © komoot | Map data © OpenStreetMap-Mitwirkende

- 1 Église Saint-Étienne
- 2 Skulptur Alfred Dreyfuss
- 3 Ehemaliger Sitz der Winzerzunft
- 4 Place de la Réunion
- 6 Straße der Guten Kinder
- 7 Crampous mad Crêperie
- 8 Straße du Moulin
- 9 Straße du Sauvage
- 10 Straße de la Lanterne
- 11 Temple Saint-Étienne
- 12 Maison Mieg
- 13 Square de la Bourse



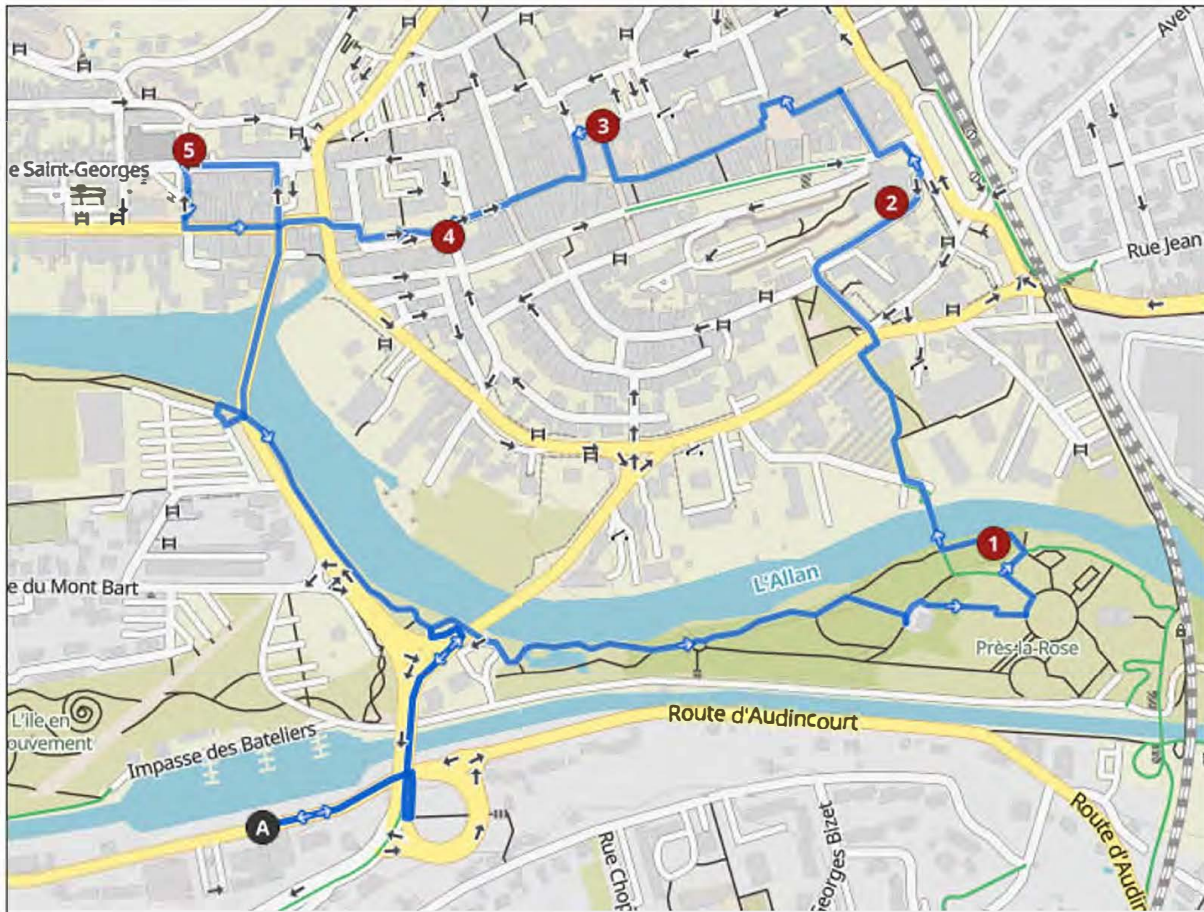
Gewässer	Reise- Km	Fluss km	Schleuse Hafen Ankern Anleger Tanken	Schleuse	Fall- höhe	Ort	Text	Webseite
	1.203,4	20,2	x	Écluse 29	2,84		Schleuse 29	
	1.204,1	19,5	x	Écluse 28	2,77		Schleuse 28, Wechsel der mobilen Schleusenwärter	
	1.205,7	17,9	x	Écluse 27	2,75		Schleuse 27	
	1.206,5	17,1	x	Écluse 26	2,79		Schleuse 26	
	1.207,7	15,9	x	x	Écluse 25	3,07	Schleuse 25, Liegeplatz Poller flussabwärts, Eglingen 100m RU	
	1.208,3	15,3	x	Écluse 24	2,91		Schleuse 24	
	1.209,9	13,7	x	Écluse 23	3,00		Schleuse 23	
	1.210,1	13,5					Hagenbach Kai RU, Wasser	
	1.210,8	12,8	x	Écluse 22	2,96		Schleuse 22	
	1.211,3	12,3	x	Écluse 21	2,84		Schleuse 21	
	1.211,8	11,8	x	Écluse 20	2,90		Schleuse 20	
	1.212,5	11,1	x	Écluse 19	2,95		Schleuse 19	
	1.213,2	10,4	x	Écluse 18	3,03		Schleuse 18	
	1.213,7	9,9	x	Écluse 17	2,71		Schleuse 17, Ende des mobilen Schleusenwärter Angebots	
	1.214,0	9,6	x			Dannemarie	Dannemarie Bootshafen flussabwärts, 40 Liegeplätze, Nacht 12,- Euro plus Kurtaxe 0,22€ p.P., Wasser, Strom, Duschen, Waschmaschine/Trockner, größere Schiffe können am Grasufer nahe der Brücke gegenüber dem Restaurant festmachen, Dorf 700m RU. Empfehlenswerter Sportboothafen, Super U 850m, Boulangerie 900m, Intermarche 1,1km. Restaurant-Tipp: Au Bonheur des Ogres, 118 EW	www.sudalsace-largue.fr/tourisme/balade-bateau.htm
	1.214,1	9,5	x	Écluse 16	2,75		Schleuse 16	
	1.214,6	9,0	x	Écluse 15	2,60		Schleuse 15, Beginn des mobilen Schleusenwärter-Angebots	
	1.215,0	8,6	x	Écluse 14	2,78		Schleuse 14, D419 parallel zu RU	
	1.216,0	7,6	x	Écluse 13	2,66		Schleuse 13, Retzwiller RU	
	1.216,4	7,2	x	Écluse 12	2,64		Schleuse 12, Beginn der geregelten Fahrt	
	1.216,8	6,8	x	Écluse 11	2,79		Schleuse 11	
	1.217,2	6,4	x	Écluse 10	2,71		Schleuse 10	
	1.217,4	6,2	x	Écluse 9	2,63		Schleuse 9	
	1.217,6	6,0	x	Écluse 8	2,95		Schleuse 8	
	1.217,8	5,8	x	Écluse 7	2,95		Schleuse 7	
	1.218,0	5,6	x	Écluse 6	2,89		Schleuse 6	
	1.218,1	5,5	x	Écluse 5	2,90		Schleuse 5	
	1.218,3	5,3	x	Écluse 4	2,83		Schleuse 4	
	1.218,5	5,1	x	Écluse 3	2,29		Schleuse 3	
	1.218,6	5,0					Valdieu Eisenbahnbrücke, Flussbecken LU	
	1.218,7	4,9	x	Écluse 2	2,13		Schleuse 2, Beginn der Scheitelhaltung, Ende der Regelungs- und des mobilen Schleusenwärter-Angebots	
	1.221,4	2,2		x			Montreux-Vieux Ortschaft 200m nördlich, Bahnhof 1km	
	1.222,3	1,3		x			Wendebecken, Poller, kein Serviceangebot	
Rhein-Rhone-Kanal Süd	1.223,6	186,0					Talfahrt - bis km 0,0 - Distanz 186 km	
	1.223,8	185,7	x	x		Montreux-Château	Port plaisance Montreux Château, Ende der Scheitelhaltung, Montreux-Château 400m, Liegeplätze vor der Schleuse flussaufwärts für 10 Boote, Nacht €7 inkl. Wasser und Strom (Automat). Gute Liegeplätze mit Service, Supermarché 650m mit Tankstelle. Anlegestelle auch gegenüber ohne Infrastruktur oder etwas weiter zurück im Grünen. Restaurant-Tipp: Pizza Capri (900m, 50 verschiedene Pizzen aus dem Holzofen). Bahnhof 1,7km, 1,2' EW	
	1.224,0	185,5	x	Écluse 3	3,24		Schleuse 3	
	1.225,8	183,7	x	Écluse 4	2,61		Schleuse 4	
	1.227,6	181,9					Brebotte Wendebecken flussabwärts, Ortschaft 600m	
	1.228,0	181,5	x	Écluse 5	1,99		Schleuse 5	

Gewässer	Reise- Km	Fluss km	Schleuse Hafen Ankern Anleger Tanken	Schleuse	Fall- höhe	Ort	Text	Webseite
	1.230,1	179,4					Froidefontaine Drehbrücke, wird von VNF bei letzter Schleuse benachrichtigt, Talfahrer haben Vorfahrt, Ortschaft LU [alternativer Bucheintrag: Bedienung durch VNF (7:00-8:30, 12:30-13:30, 17:30-19:00) 24h vorher anmelden]	
	1.230,4	179,1	x	Écluse 6	2,46		Schleuse 6	
	1.231,1	178,4		x			Kais LU, Poller, kein Serviceangebot, Bahnhof 1,3km	
	1.231,5	178,0					Eisenbahnbrücke	
	1.231,7	177,8					Bourogne ehemaliger Abladekai für Kohle flussabwärts LU, Ortschaft 800m RU, Lavoir du Chateau (Waschhaus aus 19. Jhdt. 1km)	
	1.233,4	176,1	x	Écluse 7	2,82		Schleuse 7	
	1.233,6	175,9					Weiterfahrt im Fluss Allan (beim Zusammenfluss mit Bourbeuse, gekreuzt vom Treidelpfad am RU)	
	1.234,5	175,0					Schiffahrt wird wieder fortgesetzt im Kanal, Allan Wehr LU	
	1.235,4	174,1	x	Écluse 8 Fontenelles	0,74		Schleuse 8 (Fontenelles), Allenjoie 500m RU - Aushändigung der Fernbedienung	
	1.236,1	173,4					Stillgelegte Schleuse 9 zum Allan, LU	
	1.237,6	171,7					Verbindung zur Abzweigung nach Belfort	
	1.237,6	171,7		x			Schwimmsteg d'Etupe, RU, 4 Liegeplätze, der gepflegte Schwimmsteg liegt völlig alleine inmitten eines Waldes mit Blick auf die historische Schleuse No. 9 - die perfekte Idylle.	
	1.237,7	171,8					Aquädukt über den Fluss Allan	
	1.237,8	171,7	x	Écluse 9 Allenjoie	2,98		Neue Schleuse 9 (Allenjoie)	
	1.238,0	171,5					Ehemaliger Kanal nach Feschés, LU	
	1.238,2	171,3	x	Écluse 10 Marivées	1,62		Schleuse 10 (Marivées)	
	1.240,0	169,5	x	Écluse 11 Étupes	2,12		Schleuse 11 (Étupes), Ortschaft 700m LU, führt in einen 3km Abschnitt einer künstlichen Wasserstraße (Allan Umleitungskanal)	
	1.240,7	168,8	x	Écluse 12 Exincourt	4,25		Schleuse 12 (Étupes Neue Schleuse)	
	1.242,1	167,4					Hängebrücke (Peugeot Werk)	
	1.242,7	166,8					Autobahnbrücke (A36)	
	1.243,7	165,8					Wehr RU	
	1.244,1	165,4					Fluttor 13	
	1.244,2	165,3					Eisenbahnbrücke, Industriekai flussaufwärts LU, Ende des großen Wasserstraßenabschnitts	
	1.244,7	164,8	x	Écluse 14 Montbéliard	1,73		Schleuse 14 (Montbéliard)	
	1.245,2	164,3	x			Montbéliard	Port de plaisance de Montbéliard, RU, 30 Liegeplätze, Nacht €16, Wasser €3, Strom €3, Dusche €2.50, VNF Büro, alle Angebote im Ortszentrum 800m RU, Intermarché 950m. Einst eine römische Festung, jetzt die Heimat von Peugeot Fahrzeugen (Peugeot Meseum), Schloss 1km, Parc du Prés-la-Rose (Arboretum mit hundert Pflanzenarten) 800m. Alle Dienstleistungen, aber möglicherweise laut. Gegenüberliegende Seite kostenlos, Intermarché 100m. Bahnhof 1km, 26' EW, (Komoot F02 - Montbéliard 3,9km)	www.paysdemontbeliard-tourisme.com/de/venir-en-bateau
	1.245,8	163,7	x	Écluse 15 Côteau Jouvent	2,20		Schleuse 15 (Côteau Jouvent)	
	1.246,9	162,6					Courcelles-lès-Montbéliard Hubbrücke - Bedienung durch VNF (7:00-8:30, 12:30-13:30, 17:30-19:00) 24h VORHER ANMELDEN?	
	1.247,4	162,1	x	Écluse 16 Courcelles	1,25		Schleuse 16 (Courcelles-lès-Montbéliard)	
	1.248,2	161,3					Verengung des Kanals, Einbahnverkehr	
	1.249,1	160,2		x			Quai de Voujeaucourt, 3 Liegeplätze	
	1.249,2	160,3					Verengung des Kanals, Einbahnverkehr	
	1.249,6	159,9	x	Écluse 17 Voujeaucourt	3,23		Schleuse 17 (Voujeaucourt), Kai flussaufwärts LU	
	1.250,2	159,3					Kanal kreuzt den Doubs, bei Hochwasser auf der Seite des Treidelwegs bleiben. Überquerung des Doubs, Vorsicht vor der Querströmung.	



F02 - Montbéliard

⌚ 01:00 ↔ 3,85 km ⌀ 3,9 km/h ↗ 20 m ↘ 20 m



Maplibre | © komoot | Map data © OpenStreetMap-Mitwirkende

- 1 Park Près-la-Rose
- 2 Château de Montbéliard
- 3 Protestantischer Tempel Saint-Martin
- 4 Halles de Montbéliard
- 5 Kirche Saint-Maimboeuf



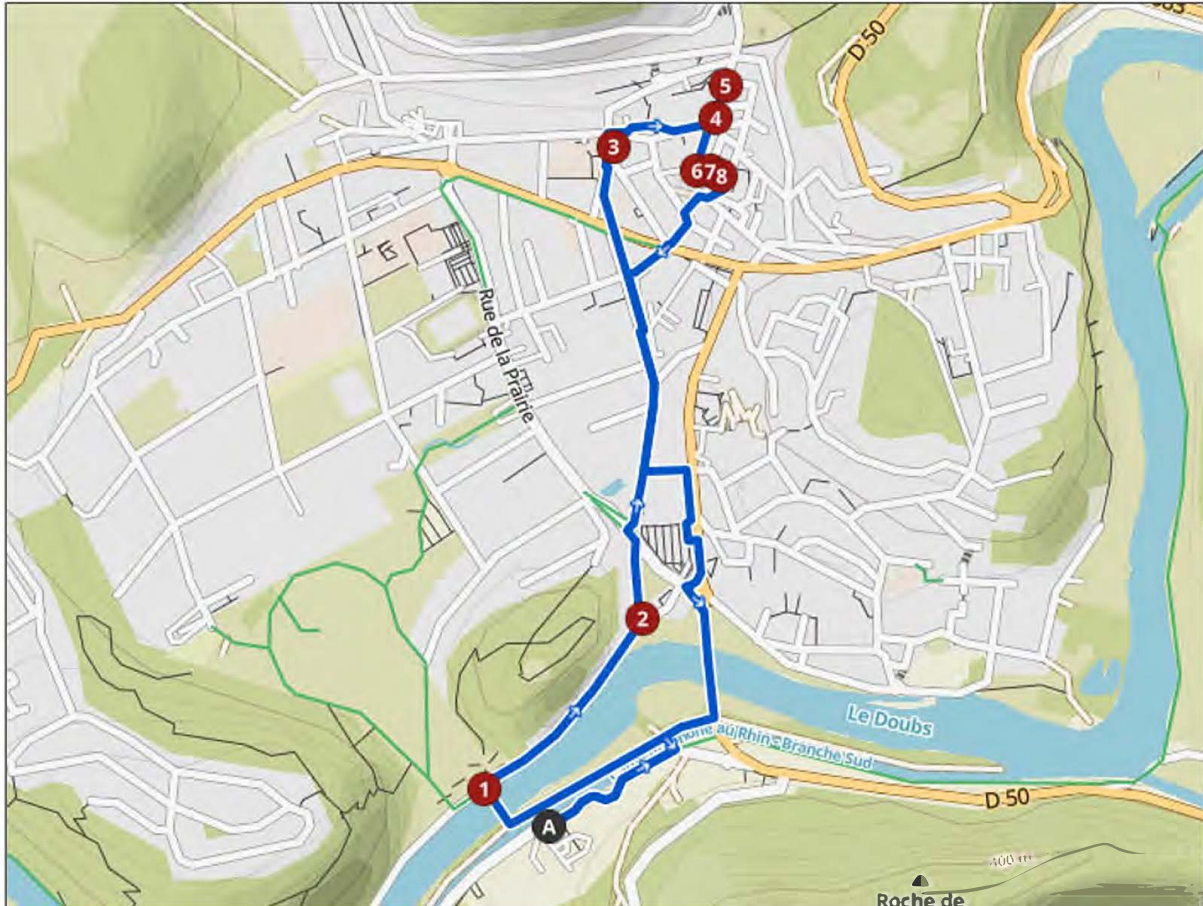
Gewässer	Reise- Km	Fluss km	Schleuse Hafen Ankern Anleger Tanken	Schleuse	Fall- höhe	Ort	Text	Webseite
	1.250,4	159,1					Flutschleuse 18a (Voujeaucourt) (Moulin)	
	1.252,1	157,4	x	Écluse 18 Dampierre	1,50		Schleuse 18 (Dampierre), Wartepoller flussabwärts RU	
	1.252,2	157,3					Quai rue du Lavoir, LU, 3 Liegeplätze, Carrefour Contact (neu) 400m (westlich!)	
	1.253,9	155,6	x	Écluse 19 Plaine de Dampierre	1,50		Schleuse 19 (Plaine de Dampierre)	
	1.255,5	154,0	x	Écluse 20 Raydans	2,30		Schleuse 20 (Raydans) (D126)	
	1.256,5	153,0					Colombier-Fontaine Hubbrücke - Bedienung durch VNF, Ortschaft LU, kommerzieller Kai flussabwärts LU, Bahnhof 100m	
	1.257,7	151,8	x	Écluse 21 Colombier-Fontaine	2,60		Schleuse 21 (Colombier-Fontaine)	
	1.259,6	149,9	x	Écluse 22 Saint-Maurice	3,00		Schleuse 22 (Saint-Maurice)	
	1.259,7	149,8					Straßenbrücke direkt bei der Ausfahrt aus Schleuse 22: Brückenhöhe 3,30 Meter	
	1.261,1	148,4					Eisenbahnbrücke: Brückenhöhe 3,40 Meter	
	1.261,6	147,9					Schwimmsteg de Saint-Maurice-Colombier, RU, 90 Meter Holzsteg, toller Anleger mitten im Grünen	
	1.262,0	147,5	x	Écluse 23 Colombier-Châtelot	1,35		Schleuse 23 (Colombier-Châtelot), Flussbecken flussaufwärts versandet	
	1.263,6	145,9	x	Écluse 24 Blussans	2,60		Schleuse 24 (Blussans)	
	1.266,8	142,7					Schmalere Kanal, einbahniger Verkehr	
	1.267,0	142,5	x	Écluse 25 Côteau-Lunans	2,70		Schleuse 25 (Côteau-Lunans)	
	1.267,7	141,8					Eisenbahnbrücke	
	1.268,6	140,9	x				Halte de L'Isle-sur-le-Doubs, RU, 8 Liegeplätze	
	1.268,7	140,8	x	Écluse 26 L'Isle	2,25		L'Isle-sur-le-Doubs Schleuse 26 (Schleusenwärter bedient auch Schleuse 27)	
	1.269,0	140,5	x			L'Isle-sur-le-Doubs	Halte de L'Isle-sur-le-Doubs (avenue Foch), RU, 4 Kai-Liegeplätze, Wasser, Strom, Steinkai mit Ringen, Ortszentrum LU, Intermarché 50m, Bahnhof 450m, 2,8' EW	
	1.269,0	140,5					Tankstelle beim Intermarché direkt neben dem Anleger (Kanister)	
	1.269,8	139,7	x	Écluse 27 Papeteries	2,90		Schleuse 27 (Papeteries), Wasser, Schifffahrt in den Doubs	
	1.271,0	138,5	x	Écluse 28 Appenans	1,50		Schleuse 28 und Wehr (Appenans)	
	1.273,5	136,0	x	Écluse 29 Goulisse	1,75		Schleuse 29 und Wehr (Goulisse)	
	1.275,3	134,2					Einfahrt zum Pompierre Durchstich, RU, Fluttor 30a	
	1.275,8	133,7					Eisenbahnbrücke	
	1.277,4	132,1	x	Écluse 30 Plaine de Pompierre	2,70		Schleuse 30 (Plaine de Pompierre)	
	1.279,0	130,5	x	Écluse 31 Pompierre	2,80		Schleuse 31 (Pompierre), Schifffahrt wird wieder fortgesetzt im Doubs	
	1.279,8	129,7					Autobahnbrücke (A36)	
	1.280,4	129,1					Santoche Insel (zum RU halten)	
	1.281,7	127,8					Einfahrt zum Cerval Durchstich, RU	
	1.282,3	127,2	x	Écluse 32 Cerval	2,00		Schleuse 32 (Cerval)	
	1.282,6	126,9					Schifffahrt wird wieder fortgesetzt im Doubs	
	1.282,9	126,6	x				Halte de Cerval, LU, 4 Liegeplätze, Wasser, Strom, Duschen, Ortschaft LU, Proximarché 850m, Bahnhof 800m - Anleger nicht mehr vorhanden?	
	1.284,1	125,4					Einfahrt zum Branne Durchstich, RU, Flutschleuse 33a	
	1.286,3	123,2	x	Écluse 33 Chaux-lès-Cerval	0,75		Schleuse 33 (Chaux-lès-Cerval)	
	1.287,7	121,8					Branne Treidelpfad kleine Ortschaft RU	

Gewässer	Reise- Km	Fluss km	Schleuse Hafen Ankern Anleger Tanken	Schleuse	Fall- höhe	Ort	Text	Webseite
	1.288,4	121,1	x	Écluse 34 Branne	3,59		Schleuse 34 (Branne), Schifffahrt wird wieder fortgesetzt im Doubs. Die Schleusen in diesem Flussabschnitt befinden sich in unmittelbarer Nähe der Staustufen und können daher bei der Fahrt flussabwärts (nach Westen) problematisch sein. Aus diesem Grund sind sie standardmäßig auf stromabwärts fahrende Boote vorbereitet.	
	1.289,9	119,6	x	Écluse 35 Hermite	1,65		Schleuse 35 und Wehr (Hermite) - hat Lücken in den Wänden, wo sich die alten Tore befanden	
	1.290,9	118,6	x	Écluse 36 Hyèvre-Magn	0,80		Schleuse 36 und Wehr (Hyèvre-Magny)	
	1.293,4	116,1	x	Écluse 37 Grund-Crucifix	1,25		Schleuse 37 und Wehr (Grund-Crucifix)	
	1.295,5	114,0	x	Écluse 38 Raie-aux-Chèvres	1,05		Schleuse 38 und Wehr (Raie-aux-Chèvres)	
	1.297,5	112,0					Einfahrt zum Grange-Ravey Durchstich, LU, Campingplatz RU, kleine Pontons, Angebote	
	1.297,8	111,7	x	Écluse 39 Lonot	1,70		Schleuse 39 (Lonot), Schifffahrt wird wieder fortgesetzt im Doubs	
	1.298,8	110,7					Zusammenfluss mit Cusancin LU, Treidelpfad Brücke	
	1.299,1	110,4					Einfahrt zum Baume-les-Dames Durchstich, LU, enger Abschnitt, einbahniger Verkehr, nicht die Kurve schneiden	
	1.299,9	109,6					Flutschleuse 40a (Baume-les-Dames)	
	1.300,2	109,3	x			Baumes-les-Dames	Halte de Baume-les-Dames, LU, 20 Liegeplätze, Nacht €11,-, Wasser, Strom. Gutes Restaurant. Ortszentrum 1200m RU, Super U 750m, Bahnhof 1,8km, 5´ EW, (Komoot F03 - Baume-Les-Dames, 4,7km)	
	1.301,5	108,0					schmäler Kanal für 140m	
	1.302,4	107,1	x	Écluse 40 Baumerousse	4,20		Schleuse 40 (Baumerousse), Poller RU, Schifffahrt wird wieder fortgesetzt im Doubs	
	1.305,9	103,6	x	Écluse 41 Fourbanne	1,85		Schleuse 41 und Wehr (Fourbanne), Wasser	
	1.308,1	101,4	x	Écluse 42 Ougney	1,25		Schleuse 42 und Wehr (Ougney), Wasser	
	1.309,8	99,7					Ougney-la-Roche restaurant LU, Schwimmsteg for Boote mit geringem Tiefgang, Wasser und Strom. Restaurant-Schwimmsteg in einem schönen Flussabschnitt.	
	1.310,5	99,0	x	Écluse 43 Douvot	1,35		Schleuse 43 und Wehr (Douvot), Poller flussaufwärts	
	1.312,8	96,7	x	Écluse 44 Laissey	2,36		Schleuse 44 und Wehr (Laissey)	
	1.313,7	95,8				Laissey	Halte de Laissey, RU, 2 Liegeplätze, Wasser, 445 EW	
	1.314,8	94,7	x	Écluse 45 Aigremont	0,71		Schleuse 45 und Wehr (Aigremont)	
	1.316,2	93,3					Einfahrt zum Deluz Durchstich RU, Flutschleuse 46a. Dramatischer Flussabschnitt vorbei an hohen Felsen.	
	1.316,8	92,7					Halte municipale de Deluz, RU, 8 Liegeplätze - gehören zum Hafen, Bahnhof 300m	
	1.316,9	92,6					Papiermühle, charmanter kleiner Ort.	
	1.317,1	92,4	x			Deluz	Halte fluviale de Deluz, LU, 30 Liegeplätze, Wasser, StromBahnhof 500m, 18,20 Euro, 623 EW	www.doubsplaisance.com/
	1.317,2	92,3					Beginn Ankerverbot	
	1.318,2	91,5					Ende Ankerverbot	
	1.319,1	90,4	x	Écluse 46 / 47 Deluz	6,37		Koppelschleuse 46/47 (Deluz), elektrisch, Schifffahrt wird wieder fortgesetzt im Doubs	
	1.320,1	89,4					Beginn Ankerverbot	
	1.320,3	89,2					Ende Ankerverbot	
	1.321,7	87,8					Ehemaliger Kai der Papierfabrik La Rochette-Cenpa (Novillars) RU	
	1.323,0	86,5					Halte de Novillars, RU, 3 Liegeplätze, Bahnhof 700m	
	1.324,3	85,2					Einfahrt zum Roche Durchstich, RU, Fluttor 48a	
	1.326,8	82,7	x	Écluse 48 Chalèze	3,55		Schleuse 48 (Chalèze), Schifffahrt wird wieder fortgesetzt im Doubs. Liegeplatz Kanal du Rhone au Rhin, Liegeplätze an neuem halte fluviale	
	1.333,2	76,3	x	Écluse 49 Malâte	2,60		Schleuse 49 und Wehr (Malâte)	
	1.334,7	74,8					Private Industrie Kais RU	



F03 - Baume-Les-Dames

⌚ 01:27 ↔ 4,70 km ⌀ 3,2 km/h ↗ 20 m ↘ 20 m



Maplibre | © komoot | Map data © OpenStreetMap-Mitwirkende

- 1 Die rote Brücke
- 2 Monument Marquis Jouffroy d'Abbans
- 3 L'Hôpital Sainte-Croix
- 4 Kirche Saint-Martin
- 5 Schöne Ruine
- 6 Hôtel particulier des Sires de Neufchâtel
- 7 Maison à Tourelle & Place de la Loi
- 8 Abbaye Sainte-Odile

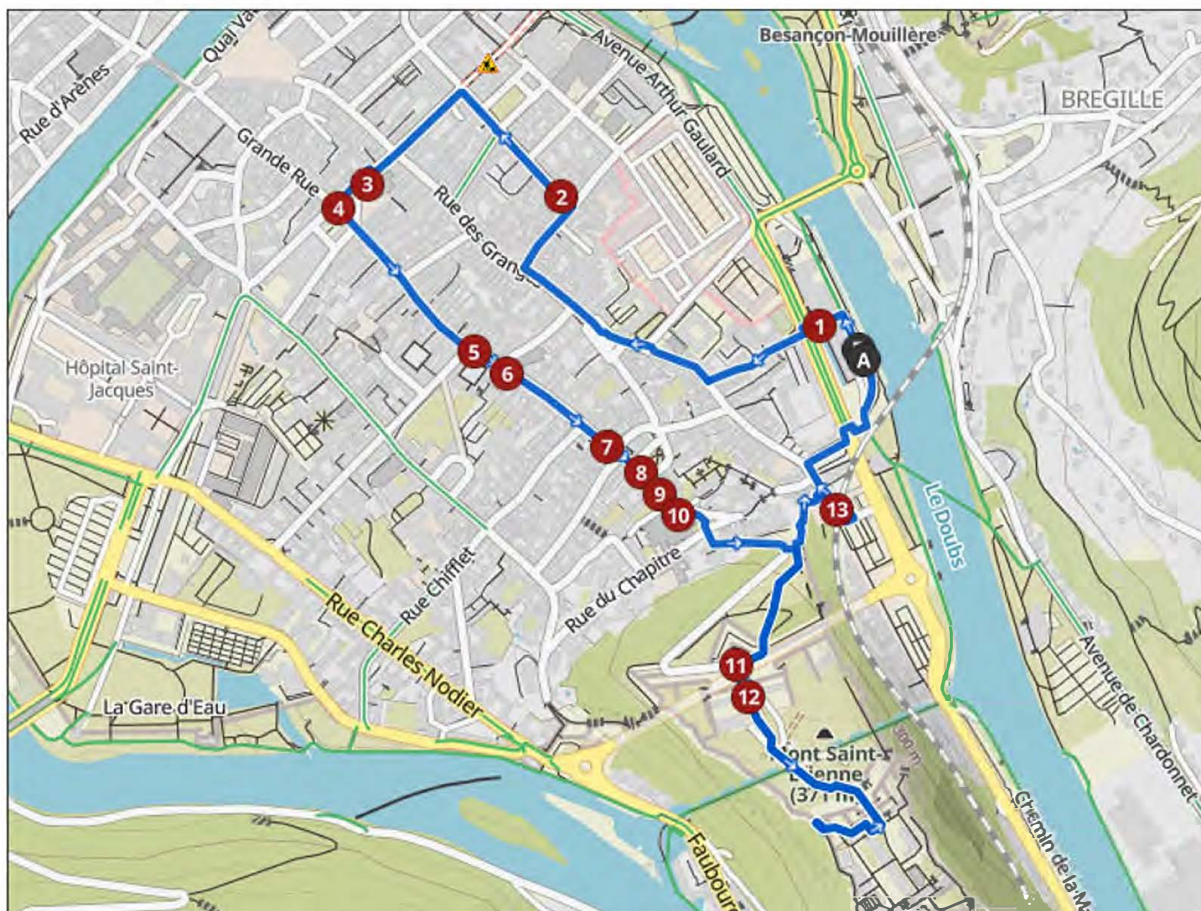


Gewässer	Reise- Km	Fluss km	Schleuse Hafen Ankern Anleger Tanken	Schleuse	Fall- höhe	Ort	Text	Webseite
	1.335,4	74,1				Besançon	Einfahrt zum Tunnel (Souterrain de la Citadelle) LU Fluttur 50a (Rivotte), halte fluviale LU, Nacht €15, dort weiter durch die Schleuse 51 (Saint-Paul). Traditionall ein Zentrum von Uhrmachern, Victor Hugo wurde hier geboren, und von der auf einem Hügel gelegenen "Citadelle" hat man einen spektakulären Blick auf das Doubs-Tal. Nehmen Sie die sehr attraktive 3 km lange Flussschleife durch die historische Stadt (die verfügbare Tiefe beträgt jedoch 1,3 m) - oder nehmen Sie den kurzen 400 m langen Tarragnoz-Tunnel, der die Stadt umgeht (verfügbare Tiefe 2,1 m, Höhe 4,3 m). In der Kathedrale von Besançon die astronomische Uhr, 119' EW	
	1.335,5	74,0		x x		Besançon	Halte de la Cité des Arts et de la Culture, LU, 20 Liegeplätze in Flussschleife vor Schleuse, Wasser, Strom, Diesel-Tankstelle. Hafenmeisterei am Hafen Saint-Paul, Supermarkt Petit Casino 300m (Komoot 6,6km - "22 Besançon"), 18,20 Euro (Komoot F04 - Besançon, 4,19km)	www.doubsplaisance.com/cite-des-arts/
	1.335,5	74,0	x				Halte de Moulin Saint-Paul, RU, 25 Liegeplätze in Flussschleife um Besançon, stromabwärts hinter Schleuse, Supermarkt Carrefour Express 900m, Bahnhof 1,2km, 18,20 Euro	www.doubsplaisance.com/saint-paul/
	1.335,5	74,0		x			Halte de Port Battant, Bahnhof 1km	
	1.335,8	73,7	x		Écluse 50 N Tarragnoz	2,10	Schleuse 50 (Tarragnoz) in der talseitigen Tunneleinfahrt, Verbindung zur Boucle de Besançon	
	1.335,9	73,6	x				Halte de Tarragnoz, 5 Liegeplätze flussaufwärts und flussabwärts, Nacht €15, Wasser und Strom	
	1.336,0	73,5	x		Écluse 51 Tarragnoz	1,90	Schleuse 51 (Tarragnoz), Schifffahrt wird wieder fortgesetzt im Doubs	
	1.337,5	72,0	x		Écluse 52 Velotte	1,85	Schleuse 52 und Wehr (Velotte)	
	1.338,7	70,8					Schwimmendes Ausrüstungsgeschäft LU gegenüber der Insel	
	1.341,1	68,4	x		Écluse 53 Gouille	1,70	Schleuse 53 und Wehr (Gouille)	
	1.343,1	66,4					Einfahrt zum Aveney Durchstich, LU, Flutschleuse 54a	
	1.343,4	66,1					Avanne-Aveney Brücke, Ortschaft mit Restaurant	
	1.345,4	64,1					Schmaler Kanal for 400m, einbahniger Verkehr	
	1.346,4	63,1	x		Écluse 54 / 55 Rancenay	5,10	Koppelschleuse 54/55 (Rancenay), elektrisch bedient, Schifffahrt wird wieder fortgesetzt im Doubs	
	1.349,2	60,3					Einfahrt zum Thoraie Durchstich, LU, Flutschleuse 56a	
	1.349,8	59,7					Thoraie Tunnel, Länge 185m, Kurzer Tunnel mit Wasserfallvorhängen an beiden Enden (mit Ihrer Fernbedienung zu bedienen) und Beleuchtungsdisplay im Inneren. Tiefe 2,8 m, Höhe 4,1 m+.	
	1.350,1	59,4	x				Halte de Thoraie, LU, 2 Liegeplätze, schöner Anlagesteg mitten in der Natur	
	1.350,2	59,3	x		Écluse 56 Thoraie	3,68	Schleuse 56 (Thoraie), Liegeplatz flussaufwärts RU, Wasser, Strom, Dusche, Schifffahrt wird wieder fortgesetzt im Doubs	
	1.352,5	57,0					Einfahrt zum Osselle Durchstich, RU	
	1.352,9	56,6					Flutschleuse 57a (Torpes)	
	1.354,6	54,9					Eisenbahnbrücke	
	1.355,6	53,9	x		Écluse 57 Osselle	2,80	Schleuse 57 (Osselle), Ortschaft 400m	
	1.358,0	51,5		x		Osselle	Kanal verengt sich für 40m, schöne Liegestelle (Kai mit Pollern) - in der Nähe: Grotte von Osselle (weltberühmte Tropfsteinhöhle, 13 Grad), Badensee bei Osselle (Komoot 9,3km - "23 Osselle"), 437 EW	www.grotte-osselle.fr/
	1.359,7	49,8	x		Écluse 58 Routelle	1,40	Neue Schleuse 58 (Routelle)	
	1.361,0	48,5	x		Écluse 58A Roset-Fluans	3,80	Alte Schleuse 58 (Roset-Fluans), Schifffahrt wird wieder fortgesetzt im Doubs	
	1.361,2	48,3	x				Warteponton für die Schleuse 58A, sehr schön gelegen	
	1.363,7	45,8	x		Écluse 59 Saint-Vit	1,55	Schleuse 59 (Saint-Vit) und Wehr, Wasser	
	1.363,9	45,6	x				Halte de Saint-Vit, LU, 6 Liegeplätze im Mühlenwehr, Dusche, Ortschaft 1500m, Intermarché 2,1km, Bahnhof 1,9km	
	1.364,4	45,1					Insel, zu RU halten	
	1.366,4	43,1					kleiner Treidelpfad RU	



F04 Besancon

⌚ 01:29 ↔ 4,18 km ⌀ 2,8 km/h ↗ 120 m ↘ 120 m



Maplibre |   komoot | Map data   OpenStreetMap-Mitwirkende

- 1 Cit  des Arts
- 2 Kneipenviertel
- 3 Eglise Saint Pierre
- 4 H tel de Ville
- 5 Palais Granvelle
- 6 Kirche Saint-Maurice
- 7 Maison natale de Victor Hugo
- 8 R mische Ruinen
- 9 Porte Noire
- 10 Kathedrale von Besancon
- 11 Citadelle de Vauban
- 12 Entre Citadelle
- 13 Porte Rivotte



3



4



9



10



11



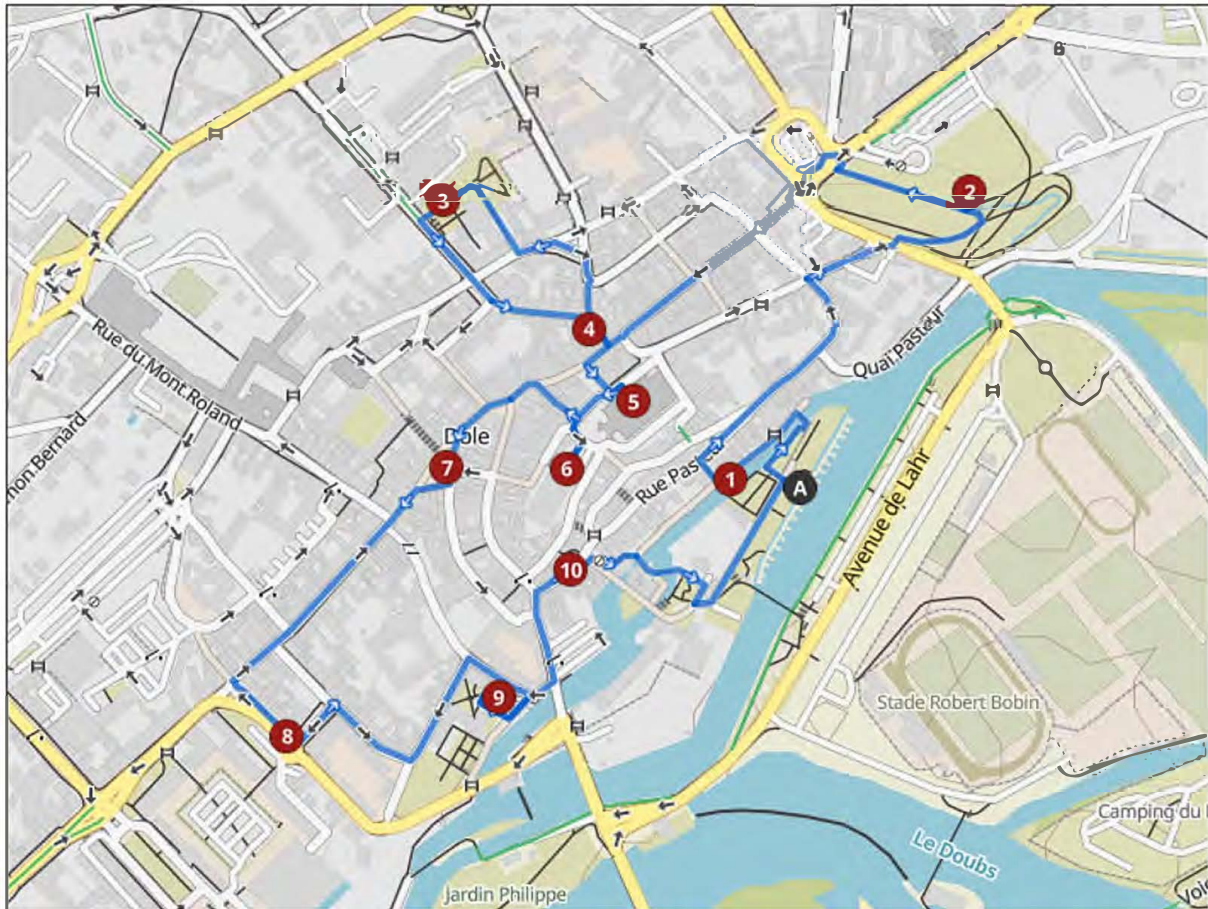
13

Gewässer	Reise- Km	Fluss km	Schleuse Hafen Ankern Anleger Tanken	Schleuse	Fall- höhe	Ort	Text	Webseite
	1.366,6	42,9					Einfahrt zum Dampierre Durchstich, RU	
	1.367,2	42,3					Fluttor 60a (Fraisans), Ortschaft 1000m LU	
	1.368,8	40,7	x	Écluse 60 Dampierre	2,36		Schleuse 60 (Dampierre), Schifffahrt wird wieder fortgesetzt im Doubs	
	1.369,9	39,6					Einfahrt zum Ranchot Durchstich, RU, enger Abschnitt zur Schleuse	
	1.370,1	39,4					Fluttor 61a	
	1.370,2	39,3	x			Ranchot	Halte de Ranchot, RU+LU, 5 Liegeplätze, Nacht €10, Wasser, Strom, Ortschaft 100m RU, Rans 500m LU, Supermarché 3km, Bahnhof 550m, 508 EW	
	1.370,9	38,6	x	Écluse 61 Ranchot	1,85		Schleuse 61 (Ranchot)	
	1.371,7	37,8					Hubbrücke (Moulin des Malades)	
	1.371,9	37,6	x	Écluse 62 Moulin des Malades	2,25		Schleuse 62 (Moulin des Malades), Schifffahrt wird wieder fortgesetzt im Doubs	
	1.374,3	35,2					Einfahrt zum Orchamps Durchstich, RU	
	1.375,7	33,8	x				guter Liegeplatz flussaufwärts für Ortschaft RU, Bahnhof 600m, Bäckerei 350m, Petit Casino 450m	
	1.375,9	33,6					Neue Flutschleuse 63 (Orchamps)	
	1.379,8	29,7	x	Écluse 63 Moulin-Rouge	2,40		Schleuse 63 (Moulin-Rouge), Schifffahrt wird wieder fortgesetzt im Doubs	
	1.380,9	28,6					Einfahrt zum Audelange Durchstich, RU, Fluttor 64a	
	1.381,9	27,6	x	Écluse 64 Audelange	1,75		Schleuse 64 (Audelange), Schifffahrt wird wieder fortgesetzt im Doubs	
	1.383,5	26,0	x				Halte de Rochefort-sur-Nenon, RU, 4 Liegeplätze toll gelegen unter dem Felsen RU, auch beim Restaurant flussaufwärts RU, Bäckerei 700m. Darauf achten, dass man auf dem Flussabschnitt östlich des Dorfes in der Fahrrinne bleibt.	
	1.383,7	25,8					Einfahrt zum Rochefort-Dole Durchstich, neue Flutschleuse 65	
	1.387,4	22,1	x	Écluse 65 Baverans	1,60		Schleuse 65 (Baverans), Ortschaft 600m RU	
	1.387,7	21,8					Eisenbahnbrücke	
	1.389,3	20,2					Beginn Ankerverbot	
	1.389,7	19,8					Eisenbahnbrücke	
	1.390,1	19,4	x	Écluse 66 Charles-Quint	2,25		Schleuse 66 (Charles-Quint), ruhiger Arm des Doubs mit Steilufern flussabwärts LU, möglicher Liegeplatz	
	1.390,3	19,2					Schifffahrt in den kleinen Doubs-Arm	
	1.390,4	19,1					Ende Ankerverbot	
	1.390,7	18,8					Von Platanen beschatteter Abschnitt, wie der Canal du Midi.	
	1.390,9	18,6	x			Dole	Port de plaisance de Dole, RU, 35 Liegeplätze, Nacht €16.40, Wasser, Strom, größere Boote liegen am Kai LU, kein Serviceangebot, Ortszentrum RU. Geburtsort von Louis Pasteur. Prachtvolles Hafenbecken, einer der schönsten Orte französischer Kanäle, Boulangerie 400m, Supermarché 1,1km, Intermarché 1,3km, E.Leclerc 1,4km, LIDL 1,6km. Kirchturm kann bestiegen werden. Bahnhof 1,1km, 24' EW, (Komoot F05 - Dole, 3,48km)	
	1.391,2	18,3	x	Écluse 67 Jardin-Philippe			Schleuse 67 (Jardin-Philippe) in kurzem Durchstich RU, Schifffahrt wird wieder fortgesetzt im Doubs	
	1.392,5	17,0	x	Écluse 68 Prise d'eau	0,30		Einfahrt zum Doubs-Saône Kanal RU, Schleuse 68	
	1.392,7	16,8					Hauptstraßen-Viadukt (Corniche), D405	
	1.395,0	14,5	x				Halte de Choisey, RU, 4 Liegeplätze, Grand Frais 1,2km, ALDI 1,4km	
	1.395,2	14,3					Choisey Ortschaft RU	
	1.396,8	12,7	x	Écluse 69 Bon Repos	2,80		Schleuse 69 (Bon Repos) (D905), Kai flussabwärts RU, kein Serviceangebot	
	1.397,3	12,2					Autobahnbrücke (A39)	
	1.397,9	11,6					Eisenbahnbrücke	
	1.398,1	11,4					Beginn Ankerverbot	
	1.399,0	10,5	x				Halte de Damparis, RU, 6 Liegeplätze, Intermarché 1,5km	



F05 - Dole

⌚ 01:06 ↔ 3,48 km ⌚ 3,2 km/h ↗ 30 m ↘ 30 m



Maplibre | © komoot | Map data © OpenStreetMap-Mitwirkende

- 1 Nebenarm des Doubs
- 2 Denkmal für Luis Pasteur
- 3 Ehemaliges College Saint-Jérôme
- 4 Trompe-l'œil-Fresko
- 5 Notre Dame de Dole
- 6 Markthalle
- 7 Drei Stühle, vier Köpfe
- 8 Porte d'Arans
- 9 Ehemaliges Krankenhaus Hôtel-Dieu
- 10 Passage Raynaud 3



2



3



4



5



6



9

Gewässer	Reise- Km	Fluss km	Schleuse Hafen Ankern Anleger Tanken	Schleuse	Fall- höhe	Ort	Text	Webseite
	1.399,1	10,4	x	Écluse 70 Belvoye	2,50		Schleuse 70 (Belvoye), ehemaligens Frachtbüro	
	1.399,6	9,9					Solvay France Chemiewerk, Flussbecken LU	
	1.401,2	8,3	x	Écluse 71 Ronce	2,85		Schleuse 71 (Ronce) und kreuzende Pipeline	
	1.402,5	7,0					Ende Ankerverbot	
	1.402,7	6,8	x	Écluse 72 Abergement	2,85		Schleuse 72 (Abergement-la-Ronce), Geschäfte LU	
	1.402,9	6,6					Halte d'Abergement-la-Ronce, LU, 3 Liegeplätze, Boulangerie 250m	
	1.405,7	3,8	x				Autobahnbrücke (A36)	
	1.407,8	1,7					Flussbecken (versandet)	
	1.408,5	1,0	x	Écluse 73 Tuilerie	2,60		Schleuse 73 (Tuilerie)	
	1.409,0	0,5	x			Saint-Symphorien	Port de Saint-Symphorien, LU, 40 Liegeplätze	
	1.409,1	0,4	x x	Écluse 74 Laperrière	2,70		Schleuse 74 (Laperrière), Flussbecken flussaufwärts LU, Bourgogne Marine Werft und Angebote, 45 Liegeplätze, Wasser, Strom, Reparaturen, kein Übernachtungsplatz, Saint-Symphorien Ortschaft 800m. Bourgogne Marine ist eine alteingesessene Bootswerft, die Reparaturen und Wartung anbietet.	
	1.409,5	0,0	x	Écluse 75 Saône	3,10		Schleuse 75 (Saône), VHF 18, Flussbecken flussaufwärts mit Dauer-Liegeplätzen, verlassenes Trockendock, Verbindung mit Saône (PK 160). Ein bescheidener Ein- und Ausstiegspunkt für die Kanalstrecke, die den Rhein mit der Saône und der Rhône verbindet. Auffällig ist der neue weiße, kantige Kontrollturm.	
Saone - La Grand Saone	1.409,5	208,9					bis km 0 - Distanz 208,9 km - Schleusen 185x12m	
	1.409,5	208,9		x			Kreuzung mit Kanal du Rhône au Rhin, LU, Liegeplatz am Steinkai stromabwärts LU	
	1.410,7	207,7					Saint-Symphorien, Ortschaft 400m LU (keine Geschäfte)	
	1.413,3	205,1		x			Campingplatz und kleiner Schwimmsteg RU	
	1.413,5	204,9		x		Saint-Jean-de-Losne	Saint-Jean-de-Losne Quai National, Liegeplätze an beiden Ufern, Wasser, Strom. Kleinstadt RU, Losne LU. Supermarche Colruyt 250m vom LU, Casino Supermarche 400m vom RU. Ausgezeichnete Ausrüstungsgeschäfte und drei Werften für Reparaturen und Wartung. Geschäfte im Ort, darunter ein Casino-Supermarkt. Intermarché, Bricomarché und für Baumaterialien. Bars und Restaurants, darunter die authentische, schäbige und sehr freundliche PMU-Bar gegenüber dem mit Kanonen beschossenen Denkmal für die tapferen Verteidiger von Saint-Jean im Jahr 1636. Pastis (Ricard) ist das Getränk. Bahnhof ca. 1 km westlich entlang des Flusses, sichere Parkplätze, regelmäßige Züge nach Dijon (von dort sehr schnelle TGV-Züge nach Paris). 1' EW	
	1.413,7	204,7		x			Port de Saint-Jean-de-Losne, Kreuzung mit Kanal de Bourgogne, RU, größter Binnenhafen für Sportboote in Frankreich (Gare d'Eau), Le Boat Mietbasis, H2O, Reparaturwerft, Casino Supermarkt, Intermarché, Baumarkt, Bahnhof 1km TGV. Der Hafen liegt direkt am Fluss, neben der ersten Schleuse des Canal de Bourgogne. Innerhalb des Beckens gibt es drei potenzielle Anlegestellen, die durch kleine Inseln voneinander getrennt sind: zunächst die Pontons von Blanquart gleich links, dann die Pontons von H2O im mittleren Bereich und schließlich das Mietbootbecken von Le Boat im äußersten Bereich. Es gibt eine ausgeschilderte Route, die um das Hafenbecken herumführt. Blanquart wird oft als der "beste" und sicherste Liegeplatz bezeichnet, ist aber auch oft voll; H2O ist der beliebteste und größte; der Schwimmsteg von Le Boat ist am wenigsten eingeeengt, steht aber an Wochenenden oder an Wechseltagen nicht zur Verfügung, wenn er mit zurückkehrenden Mietbooten belegt ist. Neben dem Kai und dem Gare d'Eau gibt es am Ufer des Canal du Bourgogne in Saint-Usage Anlegemöglichkeiten unter Bäumen. Privatboote können nach Absprache mit H2O an der "Alten Schleuse" PK211 anlegen, 11,- Euro	www.h2o-boot.de/hafen-von-saint-jean-de-losne/
	1.413,7	204,7		x			Bootstankstelle Port de Saint-Jean-de-Losne	
	1.414,8	203,6					Eisenbahnbrücke (Saint-Usage)	
	1.415,1	203,3					Gewerbekais, RU	
	1.415,1	203,3					Ehemalige Einfahrt zur Schleuse von Saint-Jean-de-Losne, ersetzt durch eine neue Mäanderabzweigung	

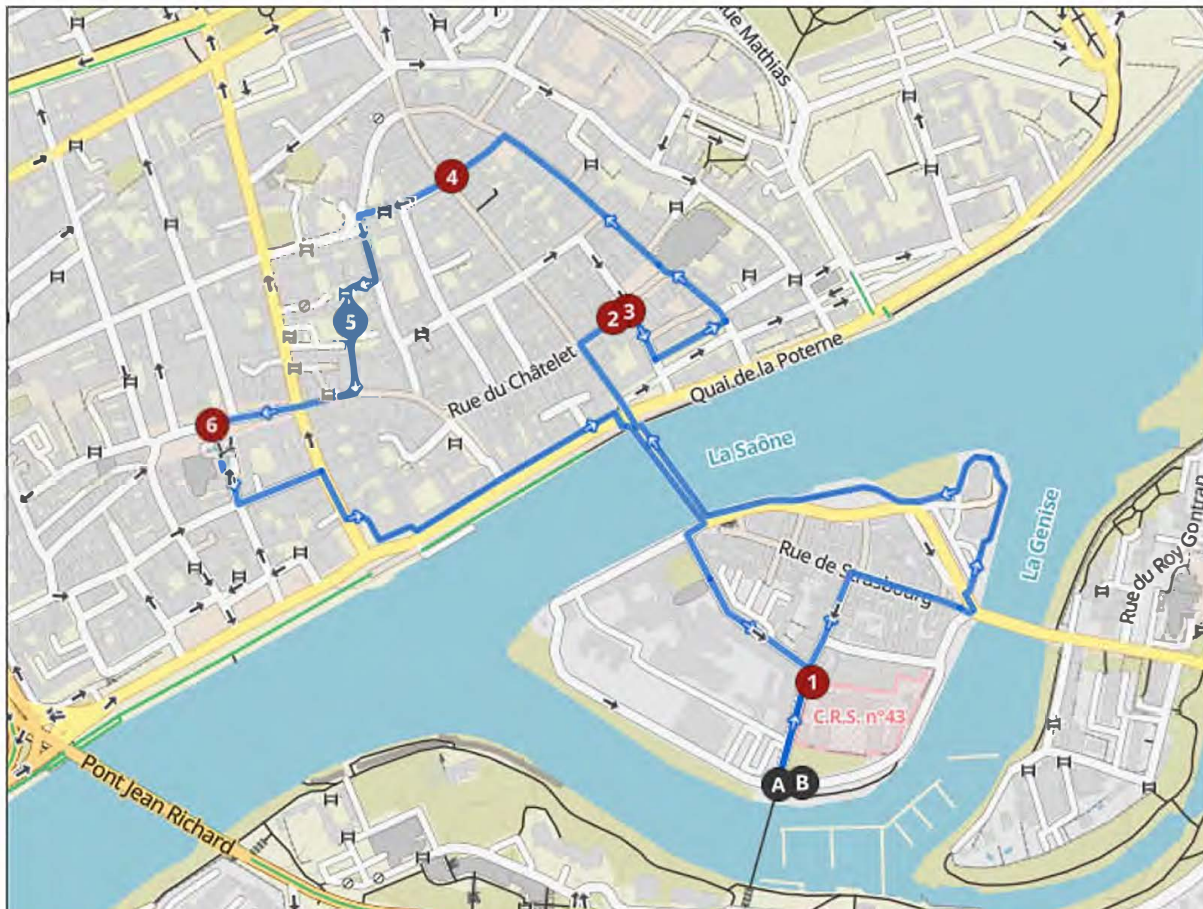
Gewässer	Reise- Km	Fluss km	Schleuse Hafen Ankern Anleger Tanken	Schleuse	Fall- höhe	Ort	Text	Webseite
	1.415,7	202,7	x				Ende des Mäanderabschnitts (aufgestauter Fluss), H2O Hafen mit Liegeplätzen im Schleusenkanal RU	
	1.421,8	196,6					Eingang zum Umleitungskanal von Seurre, LU (Unterschied = 1.3km, Fluss PK 199.2) (Staudamm von Pagny)	
	1.425,9	192,5					Einfahrt zum Port de Pagny, multimodaler Hafen und Industrieplattform, LU. Großer neuer Handelshafen, stromaufwärts Grenze der Schifffahrt für die größten Lastkähne.	
	1.427,5	190,9					Autobahnbrücke (A36)	
	1.431,1	187,3		Seurre	3,75		Seurre Schleuse, Hub 3.75m, VHF 22, Wasser am Liegeplatz stromabwärts	
	1.431,6	186,8	x				Ende des Umleitungskanals, Kreuzung mit dem - sehr ruhigen - Lechâtelet-Arm, RU, Sportboothafen in Hafenbecken stromabwärts LU, Kapazität 54 Boote, Nacht €13,-, Wasser, Strom, Duschen, Absaugstation, größere Schiffe über 2,5m Breite legen 100m stromabwärts an Pollern und Ringen in der Steinmauer an LU.	
	1.432,0	186,4		x		Seurre	Seurre Brücke, Kleinstadt LU. Ein hübsches Dorf am Flussufer mit einer Reihe von möglichen Anlegeplätzen. Großzügige Schwimmpontons bei der Insel (oben), in der Nähe der Schleuse und in einem Becken direkt am Fluss; alle gut. Aldi 900m, Intermarche 1,3km, Bahnhof 900m. Es ist möglich von Seurre aus 10 km auf der Umgehungsstraße zu fahren und in Le Châtelet anzulegen - auf dem Weg dorthin sind einige Untiefen zu vermeiden. Aldi 900m, Intermarche 1,3km, Bahnhof 900m	
	1.432,1	186,3					Insel (Île aux Princes), neuer Kanal auf RU,	
	1.433,8	184,6					Ehemalige Einfahrt zum Seurre Schleusenkanal LU	
	1.434,8	183,6					Seurre Schleuse (stillgelegt), LU, und Ende des Schleuseneinschnitts	
	1.436,2	182,2					Chivres viaduct (von der Eisenbahn zur Straße umgebaut), D35d	
	1.437,4	181,0		x			Chazelles, LU, Kai, Restaurant	
	1.441,7	176,7					Einfahrt zum neuen Schleusenkanal, RU (Unterschied = 1.3km, Fluss PK 178) (Charnay-les-Chalon 700m LU)	
	1.442,9	175,5	x	Écuellles	3,20		Écuellles Schleuse, Hub 3.20m, VHF 20, Wasser an Dalben stromaufwärts und stromabwärts, Schiffe und Schubverbände über 90 m Länge melden sich hier, um die Durchfahrt durch enge Kurven stromaufwärts zu vereinbaren	
	1.443,2	175,2					Ende des Schleusenkanals	
	1.443,9	174,5		x			Écuellles Kai und Ortschaft RU	
	1.450,6	167,8					Ehemalige Verdun Schleuse, RU. An dieser alten Saône-Schleuse oberhalb des Dorfes sind die Schilder "Einfahrt verboten" und "Anlegen verboten" von allen Seiten gut sichtbar angebracht. Das ist bedauerlich, denn andere alte Schleusen an der Saône wurden zu idealen Anlegestellen umgebaut.	
	1.451,4	167,0	x			Verdun-sur-le-Doubs	Zusammenfluss mit Doubs, LU, Zufahrt zu Verdun-sur-le-Doubs, Sportboothafen. Ein weiteres hübsches Dorf am Flussufer, direkt an der Saône, am Doubs. Ein dutzend Anlegemöglichkeiten, begrenzte Pontonplätze mit Wasser und Strom, anlegen mit Heck zum Steg. Es ist möglich, den Doubs 14 km flussaufwärts bis Navilly zu fahren; gute Tiefe und Breite, aber Anlegen am Ufer schwierig. Boulangerie 100m, Supermarche 600m, 20,- Euro, 960 EW	www.portconfluence.fr
	1.453,2	165,2					Chauvort, RU, (Brücke zerstört)	
	1.458,9	159,5		x		Gergy	Gergy Brücke, Liegeplätze stromaufwärts RU gratis 50 Meter Ponton. Liegestelle bei einem Café/Restaurant und einem 3-Sterne-Campingplatz. Dienstleistungen gibt es nur auf dem Campingplatz, nicht am Wasser, und es gibt keine Anlegepoller. Lebensmittel, zwei Cafés, eine Metzgerei und ein Bäcker, 2,6' EW	www.achalon.com/p-ratique/se-deplacer/haltes-fluviales/halte-nautique-de-gergy-2960542
	1.461,4	157,0		x			Ehemaliges Öllager, Kai RU	
	1.467,7	150,7					Alleriot, LU, Restaurants, nur Ankermöglichkeit (Untiefen)	
	1.473,5	144,9					Kreuzung mit Kanal du Centre, RU, commercial Werft stromabwärts RU. Eine kommerzielle Peniche-Reparaturwerft, die in der Lage ist, die größten Kähne seitlich herauszuziehen (zu schieben) und zu reparieren. Das gegenüberliegende Becken des Segelclubs empfängt keine Plaisanciers.	
	1.474,3	144,1	x				Bootsclub Liegeplätze (Yacht Club de Chalon) in Ruderregatta-Becken LU, Nacht €18, Wasser, Strom, Duschen, Kran, Reparaturen, Gastliegeplätze - Motorboote bis 9m Länge	

Gewässer	Reise- Km	Fluss km	Schleuse Hafen Ankern Anleger Tanken	Schleuse	Fall- höhe	Ort	Text	Webseite
	1.475,4	143,0					Chalon-sur-Saône Industriebahnhof, RU	
	1.476,1	142,3		x			Amarrage Schwimmsteg de Manon RU - Schwimmsteg 60m für 4 Hotelschiffe (38,5m) und 2 bis 5 Sportboote. Selbständiges Einchecken und Zahlung. Übernachtung 18,- €, Wasser 1,- € je 100 Liter.	www.achalon.com/pooints-d-accueil-nautiques-entre-mer-et-terre-0
	1.476,5	141,9					Chalon-sur-Saône Brücke (Saint-Laurent), Ortsmitte RU. Chalon ist eine großartige kleine Stadt, die viel zu bieten hat, einschließlich schneller Bahnverbindungen. Chalon ist der Geburtsort der Fotografie - das Museum der Gebrüder Niepce am Fluss ist sehr zu empfehlen. Während des Zweiten Weltkriegs bildete sie die Grenze zwischen dem besetzten und dem Vichy-Frankreich.	
	1.476,9	141,5	x		x	Chalon-sur-Saône	Chalon Sportboothafen in Génise Nebenarm LU, 150 Liegeplätze, Nacht €19, Diesel mit Kartenzahlung, Wasser, Strom, Duschen, Waschmaschine, Trockner, Restaurant 100m. Täglich von 9:00 bis 19:00 Uhr. Dieser Hafen ist eher ein Jachthafen, mit vielen Booten und Pontons sowie Duschen usw. Vom Fluss aus muss man von der Südseite der Insel, auf dem Bras de la Génise, anfahren und nach Norden abfahren. Ausgezeichneter großer Supermarkt und Brico ganz in der Nähe des Port de Plaisance. Er ist zu Recht sehr beliebt - wir wurden abgewiesen, weil er "voll" war - also rufen Sie vorher an und/oder kommen Sie vor dem Nachmittag dorthin. Treibstoff und ein Lift-out-Kran, die beide einen teuren Ruf haben. Der Aufenthalt hier ist nicht billig, aber bequem. Sie können auch am Kai der Stadt, oberhalb der Saint-Laurent-Brücke, am Nordufer anlegen. Boulangerie 500m, Carrefour 400m, Baumarkt 650m. (Komoot 3km - "24 Chalon sur Saone"), 45' EW, (Komoot F06 - Chalon sur Saône, 2,99km)	www.achalon.com/port-de-plaisance-de-chalon-sur-saone-997114
	1.477,0	141,4		x			Liegeplätze stromaufwärts und stromabwärts RU to steps und wall	
	1.477,6	140,8					Chalon Eisenbahnbrücke	
	1.480,8	137,6					Neuer Hafen von Chalon, Industriebahnhofbecken 1500 by 350m, LU	
	1.488,5	129,9	x				Hafen d'Ouroux, LU	
	1.488,6	129,8		x			Ouroux Kai am Campingplatz stromabwärts LU, Restaurant: Supermarkt 1,7km	
	1.489,8	128,6					Zusammenfluss mit Grosne, RU	
	1.495,2	123,2	x		x	Gigny-sur-Saône	Gigny Sportboothafen in ehemaliger Schleuse, RU, 30 Liegeplätze, Nacht €11 inkl. Strom, Wasser und Duschen. Diesel, Waschmaschine, Trockner, Reparaturen, Restaurant im Hafen und in der Nähe. Heute ist aus der Schleuse ein kleiner Freizeithafen geworden. Die Schleusenkammer mit 180m Länge und 16m Breite, bietet maximal 25 Booten Platz.Innerhalb der Schleuse bietet ein 36m langer Schwimmsteg den Booten sicheren Halt während der Hochwasserperioden.Direkt vor der Schleusenkammer liegt ein weiterer Schwimmsteg mit 24m Länge und Platz für min. zwei Boote bis 15m.Entlang der Schleuse befinden sich fünf Versorgungspunkte für Strom und Wasser.Dusche, Toilette, Waschmaschine und Trockner können gegen Entgelt genutzt werden. Rundum die Capitainerie haben Sie gratis Zugang zum WIFI. Ein reizvoller Hafen in einer stillgelegten Schleuse. Ein sehr kleiner Supermarkt ist nicht weit, ein Boulangerie-Van kommt jeden Morgen um 8:30 Uhr, 556 EW	www.saone-bateaux.com/
	1.499,2	119,2	x			Ormes	Ormes Schleuse (im kurzen Schleusenkanal am LU), Hub 2.90m, VHF 22	
	1.505,7	112,7		x			Tournus boat, club Liegeplätze, RU	
	1.506,2	112,2		x		Tournus	Tournus Brücke, Kai stromaufwärts RU, 150 m Schwimmsteg stromabwärts RU, Wasser, Strom, Ortsmitte RU. Ein alter Ort mit Mittelalterflair in den historischen, unversehrten Altstadtgassen und einer bedeutenden Abteikirche, die als Perle der romanischen Baumeisterkunst gilt und zu den bedeutendsten frühromanischen Gotteshäusern Frankreichs zählt. Die Abbaye Saint-Philibert de Tournus aus dem frühen 11. Jahrhundert und ist einen Besuch wert (600m). Eine lange Strecke von Pontons am Fluss, Wasser und Strom. Boulangerie 550m, Supermarche 550m, 5,6' EW, (Komoot F07 - Tournus, 1,98km)	
	1.506,5	111,9		x			Hôtel de Saône Schwimmsteg LU	
	1.511,7	106,7					Zusammenfluss mit Fluss Seille, LU. Die Seille ist von der Einmündung in die Saône über 39 km durch Cuisery bis Louhans schiffbar.	



F06 - Chalon sur Saône

⌚ 00:46 ↔ 2,99 km Ø 3,9 km/h ↗ 10 m ↘ 10 m



Maplibre | © komoot | Map data © OpenStreetMap-Mitwirkende

1 Weltweit erstes Foto (J. N. Niépce)

2 Cathédral Saint-Vincent

3 Marktplatz

4 Tour Rue des Coutiers

5 La tour de Saudon

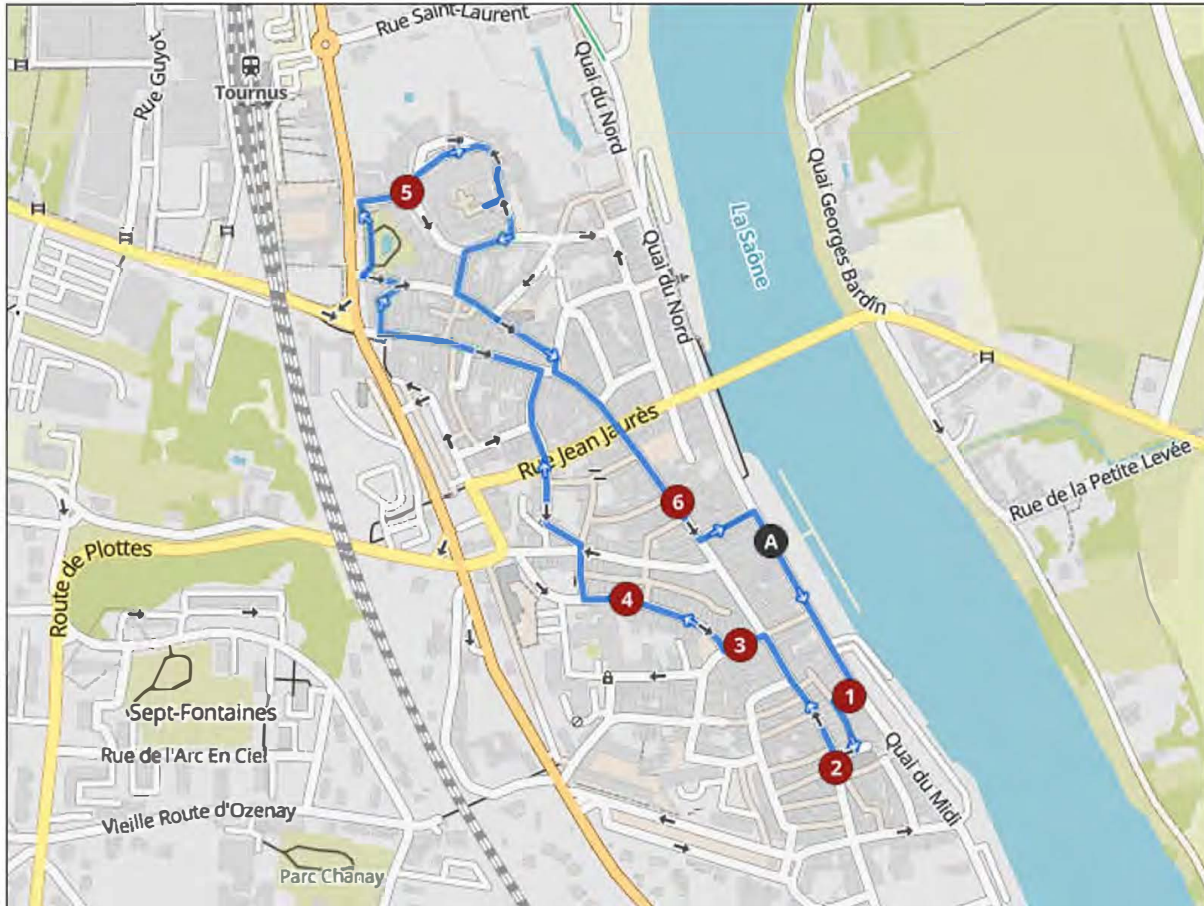
6 Hôtel de Ville





F07 - Tournus

⌚ 00:38 ↔ 1,98 km Ø 3,2 km/h ↗ 20 m ↘ 20 m



Maplibre | © komoot | Map data © OpenStreetMap-Mitwirkende

- 1 Uferpromenade
- 2 Église Sainte-Madeleine
- 3 Hotel de Ville
- 4 Hotel de Dieu
- 5 Église abbatiale Saint-Philibert
- 6 Centre ville de Tournus

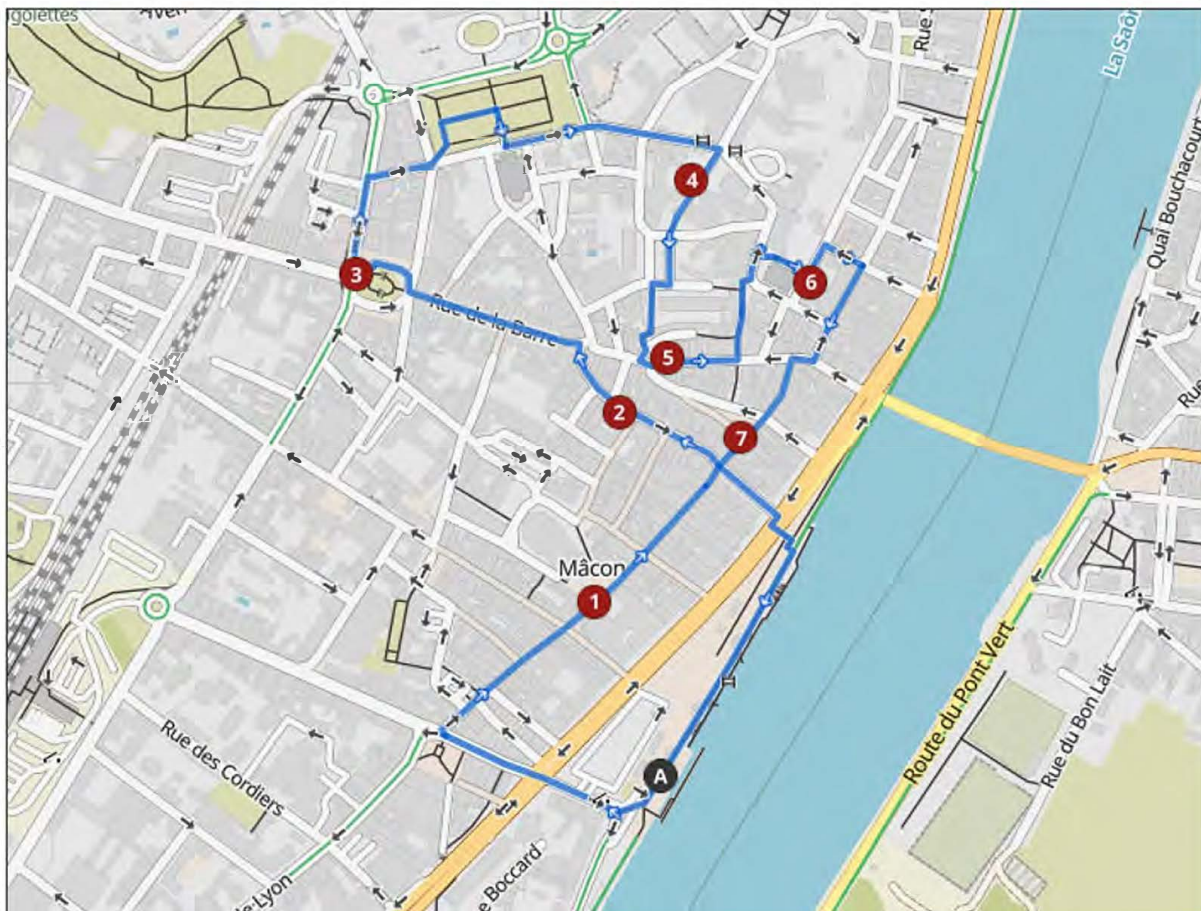


Gewässer	Reise- Km	Fluss km	Schleuse Hafen Anker Anleger Tanken	Schleuse	Fall- höhe	Ort	Text	Webseite
	1.520,7	97,7	x	x		Pont-de-Vaux	Kreuzung mit Kanal de Pont-de-Vaux LU, der Ort Pont-de-Vaux liegt 4 Kilometer im Kanal ab der Saône mitten im Grünen, 225 Liegeplätze, Nacht 16€, Schwimmpontons, Wasser, Strom, Sanitäranlagen, Diesel, Waschmaschine, wi-fi. Der schöne Hafen bietet an 6 Tagen die Woche Diesel an und eine Fäkalienabsaugpumpe ist kostenlos nutzbar. Bootsreparaturen und Wartungswerkstatt, Armaturengeschäft, Minimarkt 50 Meter, 16,- Euro, 2,2' EW	www.pont-de-vaux.fr/en/home.html
	1.521,2	97,2					Zusammenfluss mit Reyssouze, LU	
	1.528,2	90,2		x			Asnières-sur-Saône, Restaurant mit Anleger, LU, Wasser. Ein guter Ponton, mit Wasser, aber mit einer begrenzten Tiefe von 1,2 m.	www.le-port-asnieres.fr/
	1.529,3	89,1					Saint-Martin-Belle-Roche, Restaurant, RU	
	1.530,7	87,7		x			Vésines, französisches Restaurant (La Guinguette du port) mit Anleger (wenig Wasser), LU, Wasser, Slipanlage. Weniger attraktiver Liegeplatz als Asnières und nur 1 m Tiefe.	
	1.533,7	84,7					Autobahnbrücke (A40), Spitze von Insel (Île Palme), Kanal in LU arm	
	1.535,1	83,3	x	x		Mâcon	Mâcon Sportboothafen, Einfahrt zum Hafenbecken, RU, 425 Liegeplätze, Nacht €17, Diesel mit Kartenzahlung, , Wasser, Strom €2.50, Duschen. Restaurant 100m. Hypermarche 1,5km. Mâcon ist eine schöne und historische Stadt mit einer Reihe von möglichen Liegeplätzen. Dies ist das Hafenbecken (Website des Yachthafens von Mâcon/port de plaisance), etwas abseits des Flusses und des Stadtzentrums, aber in einer schönen Parklandschaft gelegen und mit Treibstoff ausgestattet. Er wurde 2013 erheblich vergrößert und modernisiert. Das historische Zentrum des Ortes erwartet Sie mit vielen Sehenswürdigkeiten, bunten Häuserfassaden und einer lebendigen Atmosphäre, 17,- Euro	www.port-de-plaisance.com/
	1.536,0	82,4					Stromaufwärts Einfahrt zum Umleitungskanal, LU (nur gewerblicher Verkehr, Boote fahren weiter auf der Saône)	
	1.537,5	80,9		x			Saint-Laurent Liegeplätze mit 40m Schwimmsteg LU, Restaurants am Kai. Gleich bei der Brücke auf der Insel befindet sich dieser einladende kleine Steg, aber Vorsicht vor den Untiefen, die sich unmittelbar nördlich davon befinden; sie sind in den Kartenführern deutlich gekennzeichnet. Am gegenüberliegenden Ufer (Stadt) gibt es gute neue Stege mit Wasser und Strom. Nicht am Schwimmsteg der Kreuzfahrtschiffe anlegen!	
	1.537,8	80,6		x		Mâcon	Mâcon Brücke (Saint-Laurent), Liegeplatz stromabwärts RU, nahe an der Altstadt, Leclerc 600m, Carrefour City 650m, Boulangerie 750m, 34' EW, (Komoot F08 - Macon, 2,82 km)	
	1.539,4	79,0					stromabwärts Einfahrt zum Umleitungskanal, LU	
	1.539,8	78,6					Hafen von Mâcon, Industriebahnhafenbecken RU	
	1.540,0	78,4					Mâcon Eisenbahnbrücke	
	1.541,0	77,4					neuer Hafen von Mâcon, Industriebahnhafenbecken RU	
	1.541,7	76,7					Autobahnbrücke (A406)	
	1.542,8	75,6					Insel (Dammprun), Kanal im linken Seitenarm	
	1.543,2	75,2					Eisenbahnbrücke (TGV Paris-Lyon)	
	1.545,9	72,5		x		Crèches-sur-Saône	Halte Fluvial Creches sur Saône - schöner kostenloser Anleger (60m) neben dem Campingplatz - Wasser und Strom gratis. Carrefour 2,5km, Campingrestaurant und Bar, 3' EW	
	1.552,0	66,4	x				Saint-Romain-des-Îles Brücke, 25m Steg ohne Versorgung am LU, kleiner Sportboothafen (Hafen Jean Savoyet) RU, Wasser. Nur für kleinerer Boote.	
	1.555,1	63,3		x		Thoissey	Thoissey Brücke, Liegeplatz stromabwärts LU für 3 Boote an der Mauer, Wasser, Strom, 1,6' EW	
	1.555,1	63,3		x			Schöner Anleger im Grünen im Canal des Échudes, Durchfahrt eher 3,4 Meter als 3,0 Meter	
	1.556,0	62,4	x			Dracé	Dracé Schleuse, RU, Hub 2.90m, VHF 20	
	1.557,0	61,4					ehemalige Thoissey Schleuse (stillgelegt), LU	
	1.561,0	57,4					Insel (betonnter Kanal)	
	1.562,4	56,0					Belleville Insel	



F08 - Macon

⌚ 00:53 ↔ 2,82 km Ø 3,2 km/h ↗ 20 m ↘ 20 m



Maplibre | © komoot | Map data © OpenStreetMap-Mitwirkende

- 1 Église Saint-Pierre
- 2 Hotel de Senecé
- 3 Place de la Barre
- 4 Musée des Ursulines
- 5 Altstadt
- 6 St. Vincent
- 7 Fachwerkhaus Maison de Bois



1



2



3



4



6



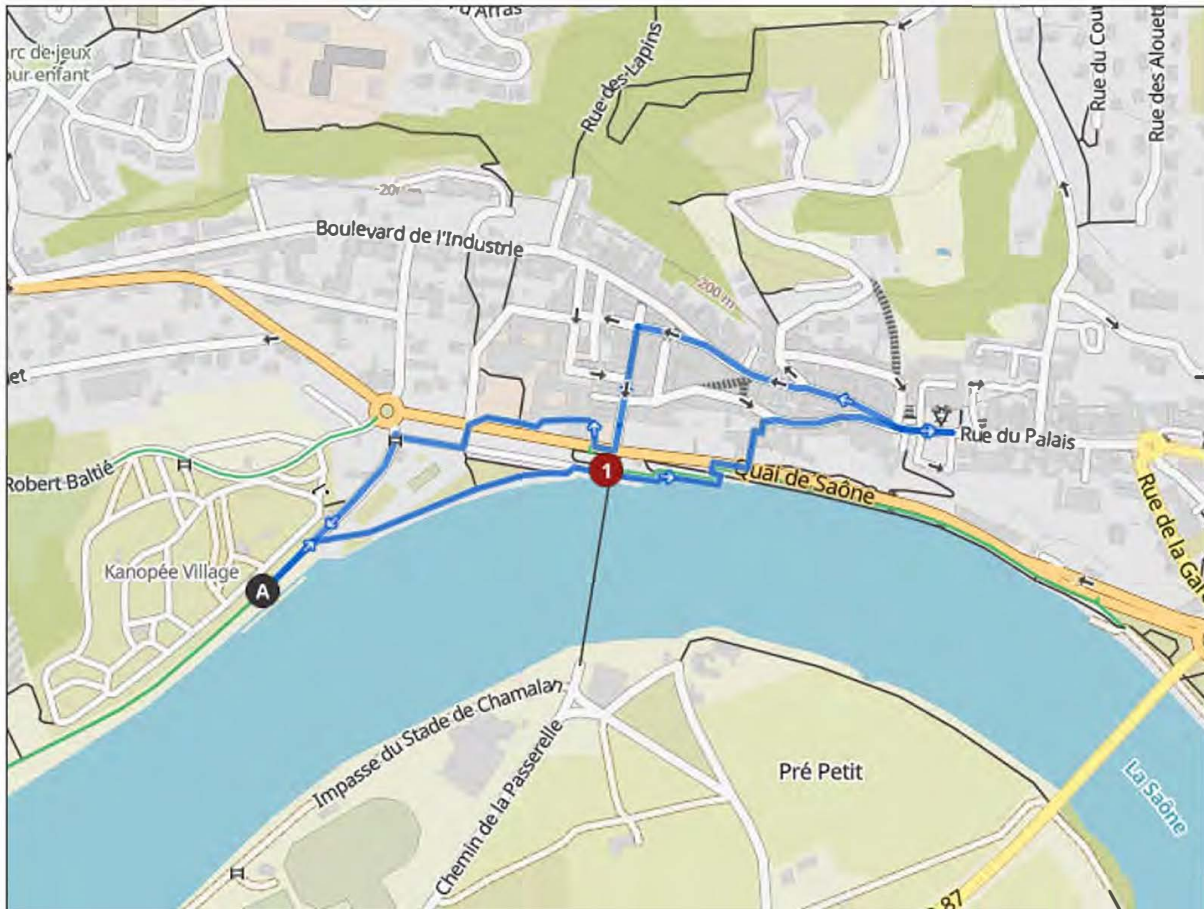
7

Gewässer	Reise- Km	Fluss km	Schleuse Hafen Ankern Anleger Tanken	Schleuse	Fall- höhe	Ort	Text	Webseite
	1.563,4	55,0				Belleville-sur-Saône	Belleville-sur-Saône, Schwimmsteg für 3-4 Sportboote RU, Wasser, Strom, Restaurant (Ort mit all Dienstleistungen 800m RU). Inmitten des Beaujolais-Terroirs, ein guter neuer Haltepunkt. Lebhaftes Städtchen mit einem Krankenhausmuseum. Intermarche 1,5km, Boulangerie 1,1km.	
	1.563,7	54,7					nördlich Spitze der Montmerle Insel (Kanal auf LU)	
	1.565,4	52,4					kostenloser Anleger ohne Infrastruktur, dafür aber mit Badestrand und Kiosk	
	1.565,7	52,7					südliche Spitze der Montmerle Insel	
	1.566,0	52,4				Montmerle-sur-Saône	Montmerle-sur-Saône, 90m Kai stromabwärts LU für 6 Boote, eine Nacht kostenlos inkl. Wasser und Strom, Duschen am Campingplatz, Kleinstadt und Restaurant LU. Dies ist eine ideale Anlegestelle am Dorfplatz, Spar 70m, Boulangerie 350m. Bei der Annäherung an die benachbarte Brücke ist es wichtig, stromabwärts (d. h. auf der Westseite) einen großen Abstand zum Ufer zu halten. Es gibt eine flache Landzunge, die sich über die beiden roten Backbord-Markierungspfähle hinaus erstreckt, 3,8' EW	
	1.576,8	41,6					Villefranche-sur-Saône Industriebahnhof, RU	
	1.577,5	40,9				Jassans-Riottier	Jassans-Riottier städtischer Hafen LU, Nacht €10, Wasser, Strom, Ortschaft 400m, Supermarkt 650m, Boulangerie 400m - Ausflug zur Basilika Saint-Sixte d'Ars (7km) - sie gehört zu den meistbesuchten Pilgerstätten Europas. Restaurant L'Embarcadere - Terrasse mit Blick auf den Steg (Komoot 17km - "25 Basilika Ars"), 6,3' EW	
	1.583,1	35,3					Anleger RU, Saint-Bernard Schloss LU	
	1.587,1	31,3				Trévoux	Trévoux Hängebrücke, Schwimmsteg Liegeplatz stromaufwärts LU für 8 Boote, Nacht €13, Wasser, Strom, Duschen beim Campingplatz. Boulangerie 800m, Spar 1,1km. Das historische und sehr schöne Trévoux war einst die Hauptstadt eines eigenen kleinen Fürstentums der Dombes. Gute Anlegestellen beim Campingplatz, Gras, Bäume, Spaziergänge am Fluss entlang. Heute sind die Ruinen des Châteaus fort de Trévoux die wohl bekannteste Sehenswürdigkeit des Ortes. Auch die Burg aus dem frühen 14. Jahrhundert ist ein Besuchermagnet auf Landausflügen, 7' EW, (Komoot F09 - Trévoux, 1,7 km)	www.ars-trevoux.com/noesit/fiche/halte-fluviale-62034
	1.591,9	26,5					Ehemalige Schleuse Bernalin LU, Bootshafen, 46 Liegeplätze für Boote bis 7m Länge, Nacht €10, Wasser, Strom, Duschen, Parcieux 1500m	
	1.593,0	25,4					Autobahnbrücke (A46)	
	1.594,3	24,1				Genay	Port fluvial de Genay Sportboothafen LU, 40 Liegeplätze im Industriegebiet, Nacht €10, Wasser, Strom, Duschen, Kran 20t, Reparaturen, 5,5' EW	
	1.595,5	22,9					Saint-Germain-au-Mont d'Or Bootshafen RU, 99 Liegeplätze, Nacht €10, Wasser, Strom, Dusche, Kran, Reparaturen, nicht sehr angenehme Umgebung	
	1.597,5	20,9				Neuville-sur-Saône	Neuville-sur-Saône Brücke, kostenloser Kai stromabwärts LU für 3 Boote, Wasser, Strom, direkt neben der Altstadt, alle Einkaufsmöglichkeiten, Boulangerie 100m, Casino Supermarkt 600m, 7,7' EW, (Komoot F10 - Neuville-sur-Saône, 1,08 km)	
	1.600,1	18,3					Port de plaisance d'Albigny RU, 60 Liegeplätze, 5 Gastliegeplätze, Nacht €10, Wasser €5, Strom, Duschen €2, Kran 14t, Reparaturen, Restaurant, nicht schön gelegen	www.albigny-bateaux.fr/
	1.600,9	17,5				Couzon	Couzon Schleuse, LU, Hub 4.00m, VHF 22.	
	1.601,0	17,4					Ab hier bis Lyon-Confluence den Kanal 18 eingeschaltet lassen	
	1.601,1	17,3					Couzon Hängebrücke	
	1.601,5	16,9					Schwimmsteg LU, 700m zu Tankstelle und Intermarché	
	1.604,0	14,4					Spitze von Insel (Île Roy), stromabwärts fahrende Boote nehmen die LU-Abzweigung	
	1.605,0	13,4					Spitze von Insel, stromaufwärts fahrende Boote nehmen den RU Kanal.	
	1.606,1	12,3					Collonges Bocuse Restaurant RU. Ein guter kleiner Schwimmsteg zwischen Pfählen. Das berühmte 3-Sterne-Restaurant von Paul Bocuse in 150m Entfernung - eine Woche vorher reservieren	
	1.606,3	12,1					Collonges Eisenbahnbrücke	
	1.606,4	12,0					Geschwindigkeitsbegrenzung auf 12 km/h bis zum Zusammenfluss mit der Rhone	
	1.608,0	10,4					Insel (Île Barbe), Kanal in LU Seitenarm	



F09 - Trévoux

⌚ 00:33 ↔ 1,70 km ⌀ 3,1 km/h ↗ 20 m ↘ 20 m



Maplibre | © komoot | Map data © OpenStreetMap-Mitwirkende

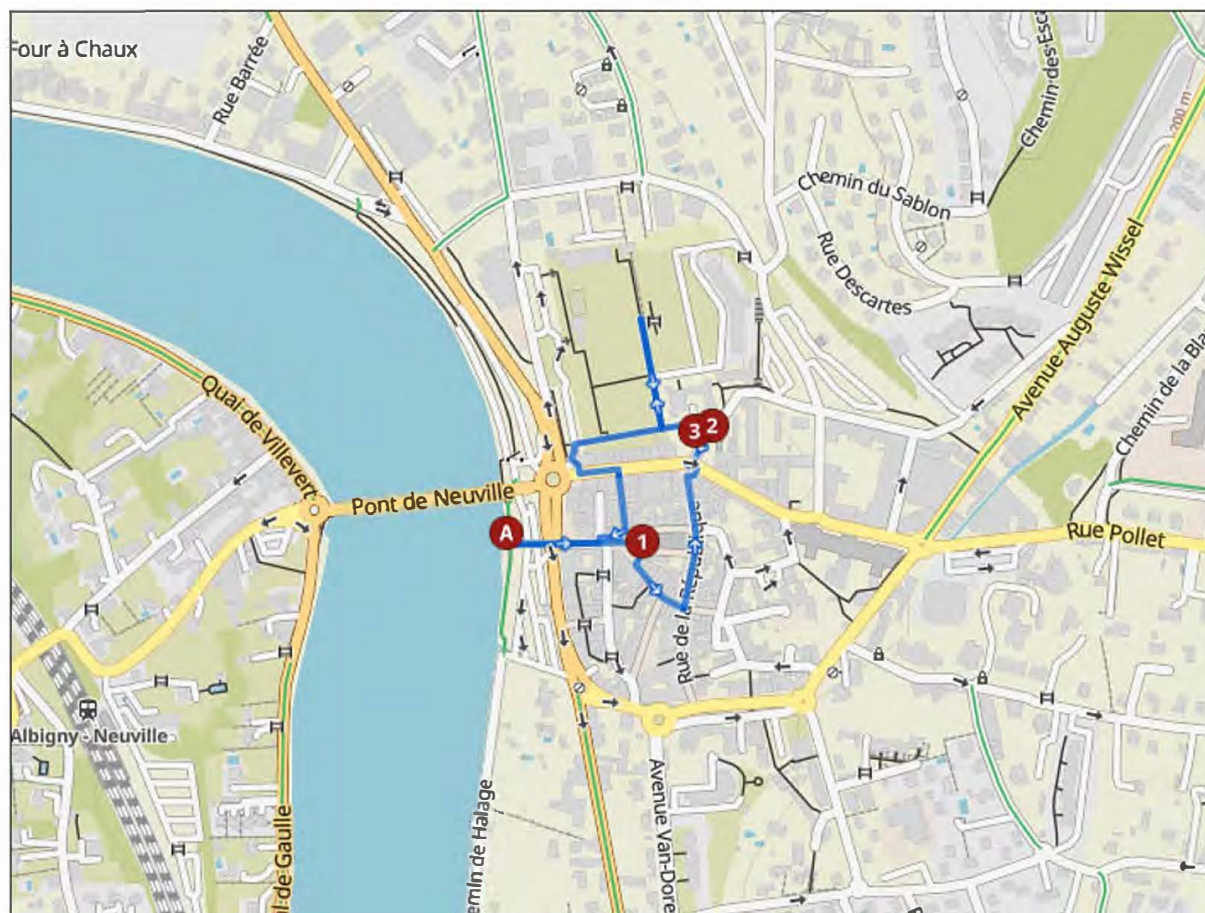
Die "Passerelle de Trévoux" ist eine kleine Hängebrücke über der Saône, die Trévoux im Département Ain mit Quincieux im Département Rhône verbindet. Die 165 Meter lange Brücke ist heute Fußgängern und Zweirädern vorbehalten. Die Einweihung fand am 8. Mai 1851 statt und bis 1889 wurde beim Überqueren eine Maut eingezogen.





F10 - Neuville-sur-Saône

⌚ 00:20 ↔ 1,08 km Ø 3,2 km/h ↗ 10 m ↘ 10 m



Maplibre | © komoot | Map data © OpenStreetMap-Mitwirkende

- 1 Église Notre-Dame-de-l'Assomption
- 2 Chapelle d'Ombreval
- 3 Château d'Ombreval (Hôtel de Ville)



1



2



3

Gewässer	Reise- Km	Fluss km	Schleuse Hafen Ankern Anleger Tanken	Schleuse	Fall- höhe	Ort	Text	Webseite
	1.608,6	9,8					ehemalige Île Barbe Schleuse, LU	
	1.611,1	7,3				Lyon	Lyon Brücke (Mazaryk), Beginn der wechselseitigen Einbahnstraßenschiffahrt bei Hochwasser. Lyon ist mit 500.000 Einwohnern die drittgrößte Stadt Frankreichs: schöne, alte Gebäude, öffentliche Plätze und eine lange Geschichte, die bis in die Zeit vor der römischen Stadt zurückreicht, die selbst sehr bedeutend war. Sehr zu empfehlen ist der Rundgang durch La Fourvière (wie in fast allen französischen Städten und Dörfern beim Fremdenverkehrsamt), bei dem man auch die "geheimen" Häuser, ihre Höfe und Gänge oder Traboules besichtigen kann. Auch das moderne und interessante archäologische Museum in der Nähe der Fourvière-Basilika, die die Skyline dominiert, ist einen Besuch wert. Ein Besuch mit dem Boot ist ein ebenso unvergessliches Erlebnis. Vom Fluss aus betrachtet, lässt sich die Stadt in drei Abschnitte unterteilen. Erstens die nördliche Zufahrt zum Mont d'Or, etwa bis zum PK 355, der malerischen Île Barbe, wo es eine stillgelegte Schleuse gibt (die angeblich Anlegestellen bietet, aber immer voll zu sein scheint). Zweitens die Stadt selbst, 5 km Fluss mit vielen Windungen, zahlreichen Brücken und fast durchgehenden öffentlichen Kais. Halten Sie Ausschau (und hören Sie auf UKW 18) nach großen Handelsschiffen und Kreuzfahrtschiffen, besonders wenn Sie sich den Brücken nähern. Es gibt viele Anlegemöglichkeiten, aber es könnte ein Problem sein, einen völlig "geschützten" Platz zu finden. Drittens: die 2 km lange Südspitze. Das ehemalige riesige Eisenbahndepot südlich des Bahnhofs von Perrache wurde umfassend saniert und zum Viertel "Lyon Confluence" umgestaltet, in dessen Zentrum sich ein neu ausgehobenes Becken und ein Hafen befinden. 522´ EW (Metropolregion 2.323´ EW)	
	1.614,3	4,1		x			Kai LU, Liegeplatz möglich im Herzen von Lyon, LU	
	1.615,6	2,8					Autobahnbrücke (A6)	
	1.615,7	2,7					Eisenbahnbrücke (Quarantaine)	
	1.616,0	2,4					Bootshafen LU, 10 Jahresliegeplätze, Wasser, Strom, vorbehaltlich des verfügbaren Platzes	
	1.616,5	1,9		x			Quai Rambaud - Schiffsausrüster, Kraftstoff und Trinkwasser - 0478 423833	
	1.616,8	1,6	x				Lyon-Confluence Hafeneinfahrt LU, mit Dienstleistungen am nördlichen Kai. Vor dem Einlaufen zwingend Hafenmeister anrufen: 0689 994511 oder VHF 18 (11:00-19:00), direkt neben Einkaufszentrum + Bäckerei (Komoot 11,6km - "Lyon" / Komoot 19km - "Lyon2), 19,- Euro, (Komoot F11-F13, Lyon 1 und Lyon 2)	www.visiterlyon.com/lyon-pratique/services-pratiques/halte-fluviale-de-la-confluence
	1.618,1	0,3					Autobahnbrücke (A7) und Eisenbahnbrücke (de la Mulatière)	
	1.618,4	0,0					Lyon-La Mulatière, ehemalige Schleuse, RU, Zusammenfluss mit Rhône	
Rhone	1.618,4						* Höchstgeschwindigkeit 30km/h - Talfahrt - bis km 323,2 - Distanz 323,2 - Schleusen 190x11,40m	
		-1,0		x			Flusstankstelle an der Rhone flussaufwärts, parallel zu einer Auto-Tankstelle	
	1.619,1	0,7					Lyon-La Mulatière, Zusammenfluss mit der Saône (Spitze der Halbinsel, etwa in Höhe der ehemaligen Schleuse von La Mulatière, RU). Das Musée des Confluences ist ein massives Gebäude, das sich über die Landzunge am Zusammenfluss ausbreitet.	
	1.621,7	3,3					Hafen von Lyon-Édouard Herriot Hafenbeckens, LU	
	1.622,3	3,9					Einfahrt zum Pierre-Bénite Umleitungskanal, LU	
	1.622,5	4,1	x			Pierre-Bénite	9,00	Pierre-Bénite Schleuse (Hub 9,00m) VHF 19, und Kraftwerk, Pontons stromaufwärts und stromabwärts. Von Lyon kommend kann es schwierig sein, genau zu erkennen, wo sich der Schleusenkanal befindet - grundsätzlich sollte man sich links/östlich halten. Der Umleitungskanal hinunter nach Givors (PK 14) ist schmaler als die neueren Kanäle und hat eine schnelle Strömung. Normalerweise ist hier viel Berufsverkehr. Petrochemische Raffinerien.
	1.623,4	5,0					Autobahnbrücke (A7)	
	1.625,6	7,2					Feyzin Ölraffinerie	
	1.629,4	11,0					Brücke, Kohle Entladekai stromabwärts LU	
	1.633,4	15,0	x				Ende des Umleitungskanals, Ankern im Altarm flussaufwärts	

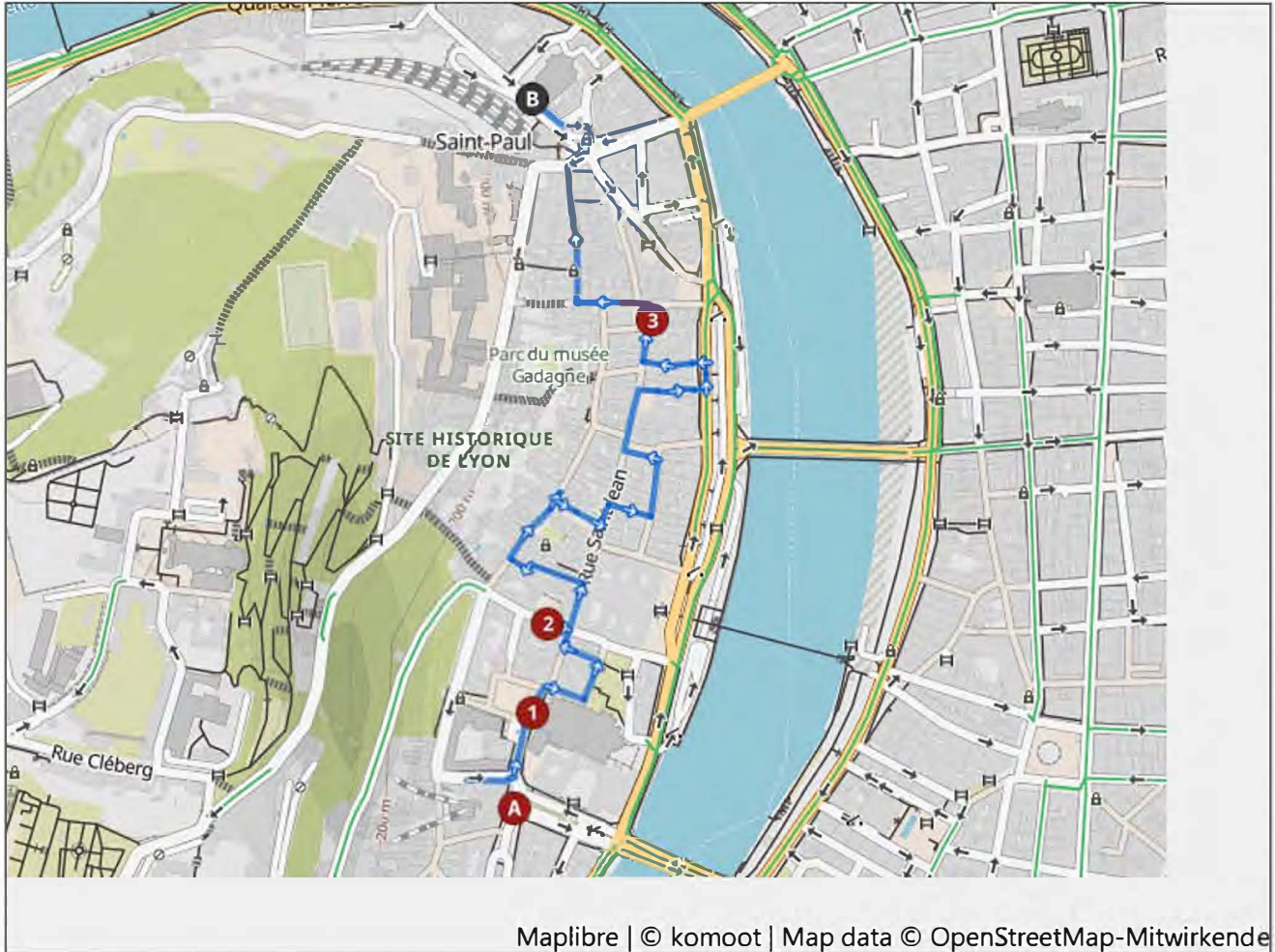
Wegbeschreibung Lyon 1

1. Vom Halte Fluviale Lyon Confluence 450 Meter in östlicher Richtung am Wasser entlang
2. Am Ende des Wasserbeckens rechts zur Tram-Haltestelle „Hôtel Région Montrochet“
3. Die T1 Richtung „Gare Part-Dieu V.Merle“ (nördlich) 7 Stationen bis „Guillotière Gabriel Péri“
4. Dort umsteigen in die Metro D Richtung „Gare de Vaise-G.Collomb“ (westlich)
5. Nächste Haltestelle „Bellecour“ aussteigen und am Place Bellecour zur Tourist Info
6. Wieder in die Metro D einsteigen
7. Nächste Haltestelle „Vieux Lyon“ aussteigen
8. Dort in die F2 Fourvière umsteigen
9. Notre-Dame de Fourvière besichtigen
10. Wieder mit der F2 herunterfahren
11. Fußweg Lyon 1 (1,39 km):
 - a. Cathédrale Saint-Jean mit astronomischer Uhr
 - b. Innenhof Maison du Chamarier 37 rue Saint-Jean
 - c. Maison des Avocats, 6 rue de la Bombarde
 - d. La longue traboule, 54 rue Saint-Jean, bestehend aus sechs kleinen Innenhöfen.
 - e. Maison du Crible, Tour Rose – Innenhof 16 rue du Bœuf
 - f. Traboule rue Saint-Jean, 27 rue Saint-Jean zur Rue des Trois Maries Nr. 6: ockerfarbene Fassade, zwei aufeinanderfolgende restaurierte rosafarbene Innenhöfe, italienische Galerien, Fassade im Renaissancestil.
 - g. Traboule 2 place du Gouvernement (beginnt mit Treppe) zur 10 Quai Romain Rolland: offener, erhöhter Hof, über alten Stallungen gelegen, schmale Fenster mit Meerjungfrauen oder Wasserspeiern verziert.
 - h. Galerie Philibert Delorme, Innenhof 8 de la rue Juiverie
 - i. Église Saint-Paul
12. Am Gare Saint-Paul in die Metro C einsteigen Richtung „Laurent Bonnevey“
13. An der zweiten Haltestelle „Hôtel de Ville L. Prade“ aussteigen
14. Fußweg Lyon 2 (1,17 km):
 - a. Opera National de Lyon
 - b. Hotel de Ville de Lyon
 - c. Fontaine Bartholdi (Bildhauer der Freiheitsstatue) – Nüstern!
 - d. Jardin du Palais St. Pierre im Musée des Beaux-Arts de Lyon
 - e. „Fresque des Lyonnais“
 - f. Fresque "Hommage à Tony Tollet"
 - g. Passerelle Saint Vincent de Lyon
 - h. Fresque „La bibliothèque de la cité“
15. Am Quai de la pecherie (neben dem Fresque „La bibliothèque“) an der Haltestelle „La Feuillée“ den Bus S1 in südlicher Richtung nehmen (alle 20 min.)
16. Die 18. Haltestelle „Montrochet“ aussteigen
17. Fußweg (400m) in nordwestlicher Richtung (Richtung Saone) – über Fußgängerbrücke



F11 - Lyon 1 - Vieux Lyon

⌚ 00:26 ↔ 1,39 km ∅ 3,2 km/h ↗ 10 m ↘ 10 m



Maplibre | © komoot | Map data © OpenStreetMap-Mitwirkende

- 1 Cathédrale Saint-Jean
- 2 La maison des avocats
- 3 La Loge du Change
- B Église Saint-Paul



1



2



3

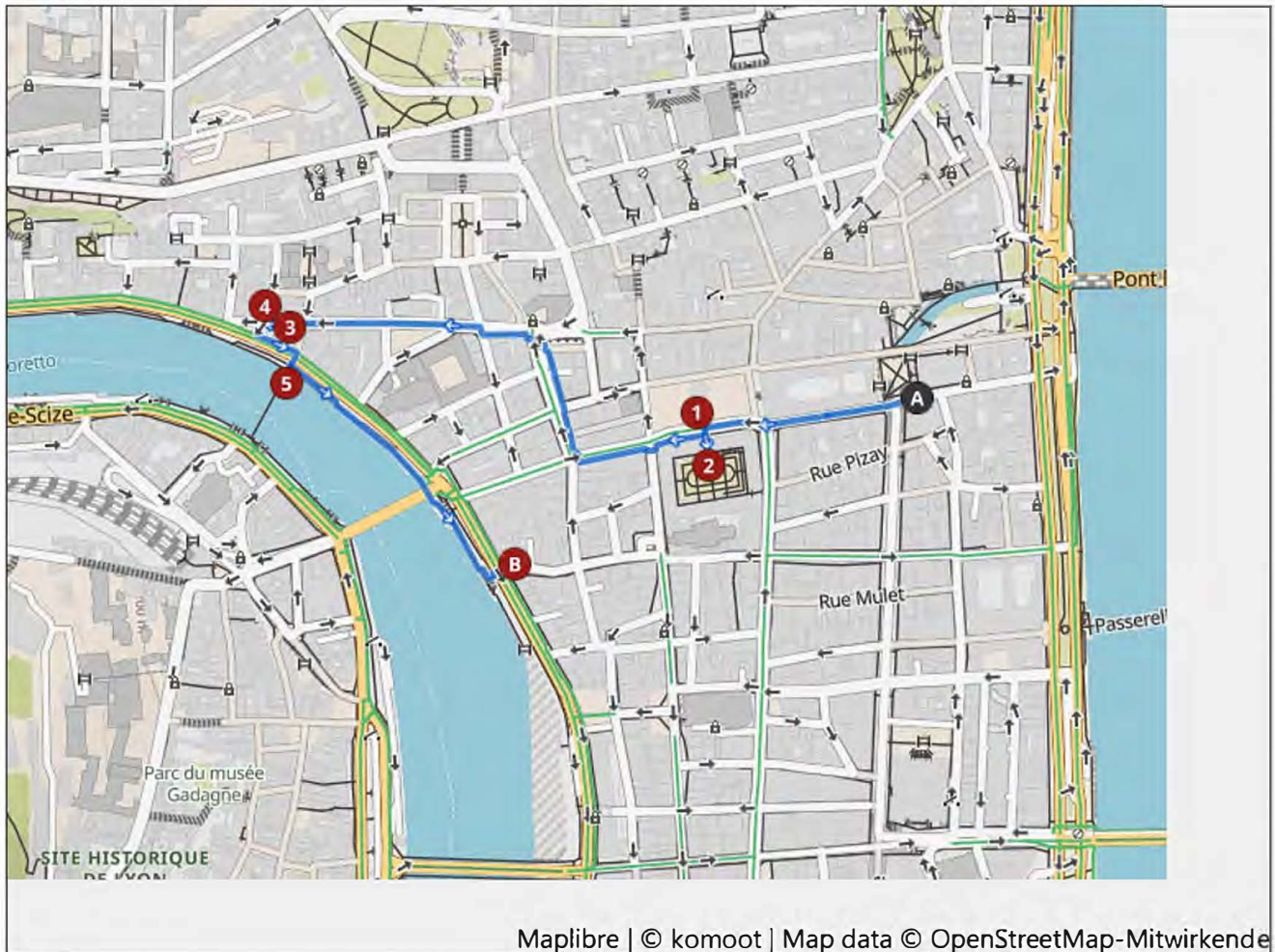


B



F12 - Lyon 2 - Hotel de Ville

⌚ 00:26 ↔ 1,35 km ∅ 3,1 km/h ↗ 10 m ↘ 20 m



Maplibre | © komoot | Map data © OpenStreetMap-Mitwirkende

A Hotel de Ville

- 1 Fontaine Bartholdi et place des Terreaux
- 2 Musée des Beaux-Arts de Lyon et jardin du palais Saint-Pierre
- 3 Fresques des Lyonnais
- 4 Fresque de Tony Tollet
- 5 Passerelle Saint-Vincent
- B Fresque Bibliothèque de la Cité



Wegbeschreibung Lyon 2

1. Vom Halte Fluviale Lyon Confluence westlich 400 m
2. Am Ende des Wasserbeckens rechts zur Tram-Haltestelle „Hôtel Région Montrochet“
3. Die T1 Richtung „Gare Part-Dieu V.Merle“ (nördlich) 10 Stationen bis „Palais de Justice - Mairie du 3ème“
4. Fußweg (300 m) in nordöstlicher Richtung quer über den „Place Marc Aron“ und die „Rue Moncey“ zu „Les Halles de Lyon Paul Bocuse“
5. Am Nordausgang der „Les Halles“ an der Bushaltestelle „Halles Paul Bocuse“ (Richtung „Gare Saint-Paul“ – westlich) einsteigen in die Linie C3 oder C13
6. Die zweite Haltestelle „Cordeliers“ aussteigen
7. Fußweg Lyon 3 (1,80 km):
 - a. Palais de la Bourse
 - b. Rue de la République
 - c. Passage de l'Argue
 - d. Fontaine des Jacobins
 - e. Rue Mercière
 - f. Rue de la Monnaie
 - g. Passarelle
 - h. „Palais de Justice“
 - i. Théâtre des Célestins
 - j. Place Bellecour
8. In die Metro A an der Haltestelle „Bellecour“ (Richtung „Perrache“) einsteigen
9. Alternative Zoo: an der Haltestelle „Bellecour“ die Metro A Richtung „Vaulx-en-Velin La Soie“ (nördlich), 3. Haltestelle „Foch“ umsteigen in den Bus 27 (Richtung „Villeurbanne Centre“), 4. Haltestelle „Parc Tête d'Or – Verguin“ aussteigen. Rundgang im Park und Zoo 2-3km. Zurück von verschiedenen Ausgängen möglich, wieder in Metro A.
10. Die zweite Haltestelle „Perrache“ aussteigen
11. In die Tram T2 (Richtung „Hôtel Région Montrochet“) einsteigen
12. Die dritte Haltestelle „Hôtel Région Montrochet“ aussteigen
13. 400 Meter Fußweg zum Hafen



F13 - Lyon 3 - Zentral

⌚ 00:34 ↔ 1,80 km Ø 3,2 km/h ↗ 10 m ↘ 20 m



Maplibre | © komoot | Map data © OpenStreetMap-Mitwirkende

A Palais de la bourse

1 Place des Jacobins

2 Fontaine des Jacobins

3 Passerelle du Palais de Justice

4 Théâtre des Célestins

5 Place Bellecour

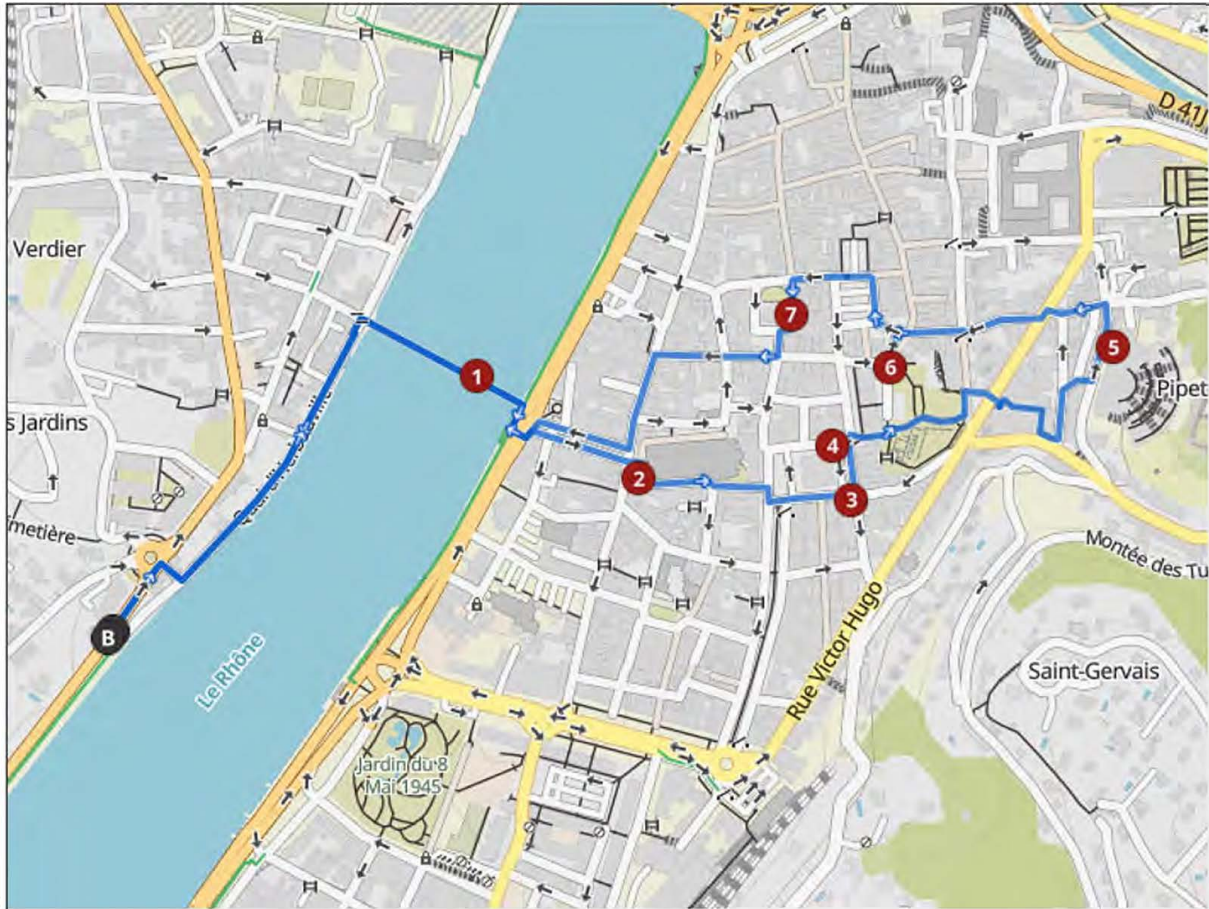


Gewässer	Reise- Km	Fluss km	Schleuse Hafen Ankern Anleger Tanken	Schleuse	Fall- höhe	Ort	Text	Webseite
	1.635,6	17,2					Arboras Eisenbahnbrücke	
	1.636,3	17,9					Autobahnbrücke (A47), Ölterminal stromaufwärts	
	1.636,6	18,2		x		Givors	Halte Fluviale am Westufer zwischen den beiden Brücken, verwaltet vom benachbarten Fremdenverkehrsamt.	
	1.636,7	18,3					Zusammenfluss mit Giers, RU	
	1.636,8	18,4		x			Givors Sportboothafen Pontons RU, 9 Liegeplätze - davon 2 für Boote zwischen 8m und 12m, Wasser €6, Strom €6. Supermarkt 500m, Boulangerie 900m, 20' EW	
	1.637,3	18,9					Hängebrücke (Chasse)	
	1.638,1	19,7					Düngemittelfabrik, LU	
	1.638,9	20,5		x			Ponton, Tor wird nur nach Anruf geöffnet	
	1.639,4	21,0					Wassereinlass für Kraftwerk, RU	
	1.640,4	22,0					Einfahrt zum Kohleentladungsbecken for Loire-sur-Rhône Kraftwerk	
	1.640,9	22,5		x			Tankstelle auch für Sportboote, Firma Pechelbronn, Tel. 0472490479 oder VHF 67	https://www.pechelbronn.fr/station-service-fluviale/
	1.644,8	26,4					Autobahnbrücke (A7)	
	1.644,9	26,5		x		Vienne	Sportboothafen in Rückstau RU, 3 Liegeplätze, Wasser, Strom, kostenloser Liegeplatz (beschränkte Tiefe), Restaurant. Vienne - Zwischen den beiden Brücken gibt es verschiedene Pontons und Anlegestellen. Die Geschichte von Vienne reicht über 2.000 Jahre zurück. Jeden Samstagmorgen findet in der Innenstadt von Vienne auf einer Länge von mehr als 5 km der zweitgrößte Markt in Frankreich statt. In Vienne sind Reste römischer Bauwerke erhalten, zu denen der Tempel des Augustus und der Livia (Temple d'Auguste et de Livie), das römische Theater, ein Doppelbogen und ein Kybele-Heiligtum gehören. Städtepartner von Esslingen am Neckar, 31' EW	
	1.647,4	29,0					Hängebrücke (Sainte Colombe)	
	1.647,5	29,1		x			Kai RU ohne Service	
	1.647,7	29,3		x		Vienne	Schwimmsteg RU, Bäckerei 150m, Supermart 700m (Komoot 4km - "28 Vienne"), (Komoot F14 - Vienne, 3,05 km)	
	1.647,7	29,3		x			Kai LU ohne Service zwischen den Kreuzfahrtschiffen	
	1.651,1	32,7					Autobahnbrücke (A7)	
	1.652,4	34,0	x			Vaugris	Vaugris Schleuse (Hub 6.70m), VHF 22, und Kraftwerk	
	1.653,8	35,4					Château d'Arenc, RU	
	1.654,0	35,6		x			Ampuis Schwimmsteg kostenlose Liegeplätze RU. Guter langer Steg in der Nähe von Vaugris Schleuse, ohne Wasser- und Stromanschluss, 24 Stunden erlaubt. Anlegen auf der geschützten Innenseite. Passagierboote können den Außenbereich nutzen. Charmantes Dorf. Die durchgehende Bahnlinie befindet sich am gegenüberliegenden Ufer. Château d'Ampuis 200m, Weingut mit Spitzenweinen	
	1.657,9	39,5					Mäanderabtrennung (ehemaliges Fahrwasser aufgestaut, LU)	
	1.659,1	40,7	x		x	Les Roches-de-Condrieu	Les Roches-de-Condrieu Sportboothafen LU, in geschütztem Rückstau RU, 220 Liegeplätze, Nacht €19,70, Tagesgast 5,- €. Kraftstoff, Wasser, Strom, Duschen, Kran auf Nachfrage, Restaurant. Dieser schöne Hafen liegt in einem geschützten Rückstau am ehemaligen Flusslauf, ist weitläufig und wird gut genutzt, bei der Einfahrt gibt es links von der Einfahrt Rückstaus. Die Capitainerie ist sehr freundlich und es gibt gute Duschen, Treibstoff und eine Reparaturwerkstatt. Im Ort gibt es einen kleinen Supermarkt, eine Bäckerei und ein Postamt, Boulangerie 600m, Carrefour 1,7km, Leclerc 1,8km. Condrieu ist berühmt für seine großen, aromenstarken, komplexen Weißweine. Fahrradtour zum Naturschutzgebiet Île du Beurre: Biber, Schwarzmilan, Graureiher, Kormoran, Eisvogel - Fernglas! (Komoot 11km - "29 Condrieu"), 2' EW	https://port-plaisance.entre-bievreethrone.fr/
	1.659,6	41,2					Condrieu Hängebrücke	
	1.661,3	42,9					Saint-Clair-du-Rhône industrial complex, Kali Entladekai, LU	



F14 - Vienne

⌚ 00:59 ↔ 3,05 km Ø 3,1 km/h ↗ 40 m ↘ 40 m



Maplibre | © komoot | Map data © OpenStreetMap-Mitwirkende

- 1 Pont piétonne sur le Rhone
- 2 Cathédrale Saint-Maurice
- 3 Musée des Beaux
- 4 Miremont-Platz
- 5 Théâtre Antique de Vienne
- 6 Jardins de Cybèle
- 7 Temple d'Auguste et de Livie

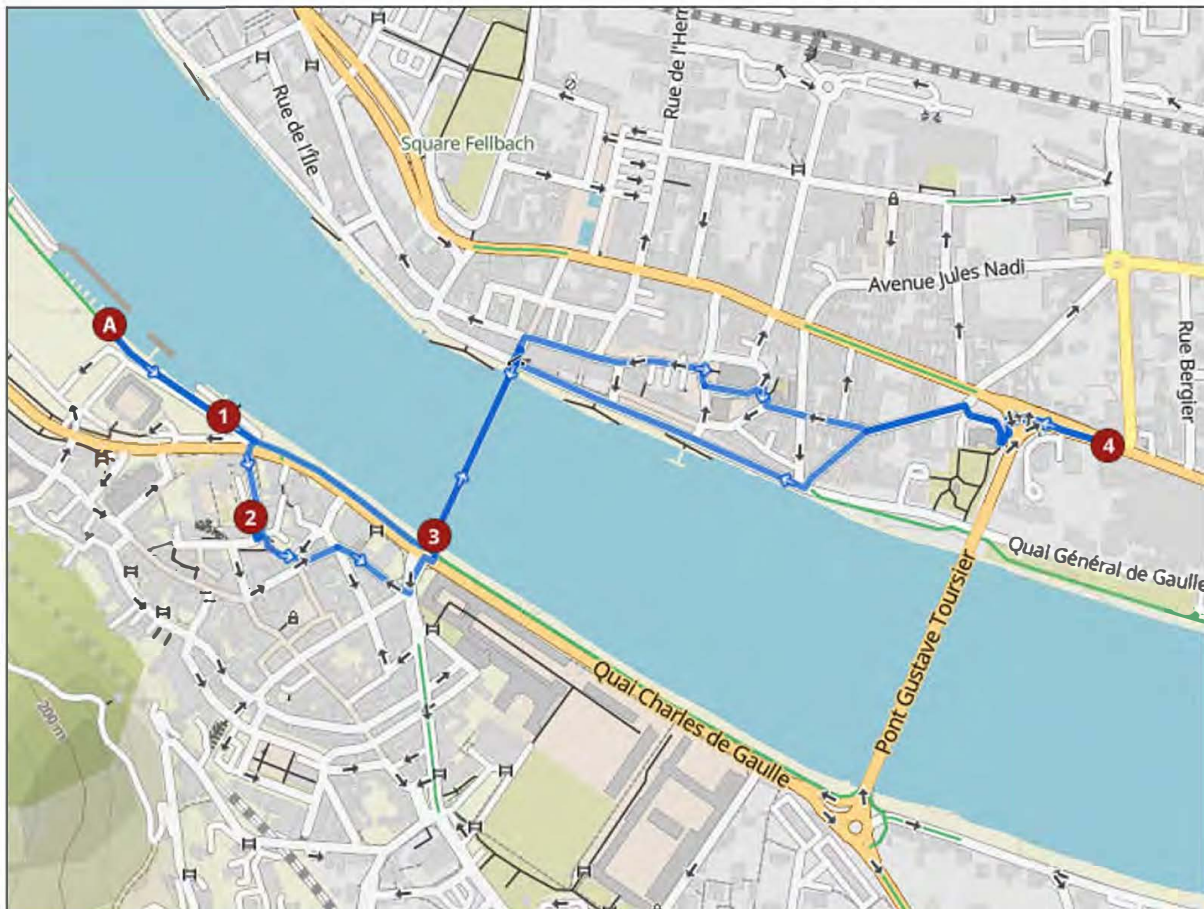


Gewässer	Reise- Km	Fluss km	Schleuse Hafen Ankern Anleger Tanken	Schleuse	Fall- höhe	Ort	Text	Webseite
	1.664,9	46,5	x			Chavanay	Chavanay, RU, kostenloser, neuer Pontonliegeplatz neben dem ehemaligen Brückenwiderlager einer Hängebrücke (1874-1944). Ein idyllischer Ort. Leclerc 1,7km	
	1.666,1	47,7					Saint-Alban Kernkraftwerk, LU	
	1.668,4	50,0					Einfahrt zum Le Péage-de-Roussillon Umleitungskanal, LU	
	1.674,9	56,5	x				Öffentlicher Kai, LU (Serrières, 2000m)	
	1.677,9	59,5	x	Sablons	12,20		Sablons Schleuse (Hub 12,20m), VHF 20, und Kraftwerk	
	1.678,5	60,1					Eisenbahnbrücke (Peyraud)	
	1.679,2	60,8					Sarrasinière tower (Ruine, RU)	
	1.681,7	63,3	x				Ende des Umleitungskanals, Ankern im Altarm RU. Unterhalb von Sablons kann der Fluss eine starke Strömung haben, und es gibt kurze Wellenbrecher, die in regelmäßigen Abständen unterhalb der Wasserlinie aus den Ufern herausragen, um die Strömung zu verlangsamen. Halten Sie sich an die markierte Fahrrinne.	
	1.682,9	64,5					Champagne, RU, ehemalige Fähre, gefährliche Buhne	
	1.683,7	65,3					Tour de bac á traille RU, Turm als Rest einer Seilfähre	
	1.687,2	68,8	x			Andance	Hängebrücke (Andance), Andance RU, Andancette LU, Kai stromabwärts RU, Slipanlage, Pontonanleger stromaufwärts LU, Wasser, Strom. Ein kleiner Schwimmsteg oberhalb der Brücke in Andancette (Ostufer LU) an der Brücke, die zu dem sehr hübschen Ortschaft Andance führt - schöner Liegeplatz. Boulangerie 300m, Spar 850m. Die Pont d'Andance aus dem Jahr 1827 ist die älteste noch vom Verkehr genutzte Hängebrücke auf dem europäischen Festland, 1,2' EW	
	1.691,5	73,1					Zusammenfluss mit Cance, RU	
	1.693,2	74,8					Zusammenfluss mit Ay, RU	
	1.693,9	75,5	x			Saint-Vallier	Saint-Vallier Ort LU. Neuer Schwimmsteg auf Pfählen oberhalb der Brücke, Ostufer. Boulangerie 500m, Intermarché 1,8km. Eine Vielzahl von Geschäften. Bequemer Liegeplatz, vielleicht ein wenig exponiert für das Anlegen über Nacht, zur Église Saint-Valère 1km, 4' EW	
	1.694,7	76,3					Zusammenfluss mit Galaure, LU	
	1.696,5	78,1					Kai (Olanet) LU	
	1.700,3	81,9					Serves Schloss, LU, und Turm von Arras, RU	
	1.701,1	82,7					Einfahrt zum Saint-Vallier Umleitungskanal, LU	
	1.704,5	86,1	x	Gervans	10,75		Gervans Schleuse (Hub 10.75m), VHF 19, und Kraftwerk	
	1.704,9	86,5					Ende des Umleitungskanals	
	1.707,2	88,8					Tournon Hängebrücke (Gustave Toursier)	
	1.707,5	89,1					La table du Roy (auf RU passieren)	www.ogy.de/Op6j
	1.708,5	90,1					Zusammenfluss mit Doux, RU	
	1.709,2	90,8	x			Tournon-sur-Rhône	Tournon Sportboothafen RU, vom Schwell geschützte 20 Liegeplätze, Tiefe 1,3m, Nacht €12.50, Wasser, Strom, Duschen, Absaugstation. Tournon und Tain l'Hermitage (am Ostufer) sind interessante große Dörfer, deren Besuch sich lohnt. Der Hafen auf der Tournon-Seite des Flusses, direkt oberhalb der Hängebrücke, ist ziemlich eng und verfügt über Betonstege. Größere/tiefere Boote können nicht einfach ein- oder auslaufen. Außerdem wird er von den vorbeifahrenden Handelsschiffen überspült, da die Hafenmauer keine feste Barriere darstellt. Es ist durchaus möglich, entlang des Kais hinter der Mauer festzumachen und nicht bis zu den Stegen vorzudringen. Die Tiefen müssen beachtet werden. Schöne Altstadt, in Tain -l' Hermitage ist das Cite du Chocolat Valrhona 1,3km (Verköstigung mit Edelschokolade), historische Dampflokomotive Train de l'Ardeche 4,5km entfernt, 11' EW, (Komoot F15 - Chocolaterie Valrhona, 2,81km)	www.citeduchocolat.com/
	1.709,4	91,0					Tournon Hängebrücke Fußgängerbrücke (Passerelle Marc Séguin, 1849), Tain-l'Hermitage LU	
	1.716,6	98,2					Einfahrt zum Bourg-lès-Valence Umleitungskanal RU	



F15 - Chocolaterie Valrhona

⌚ 00:52 ↔ 2,81 km ⌀ 3,2 km/h ↗ 10 m ↘ 10 m



Maplibre | © komoot | Map data © OpenStreetMap-Mitwirkende

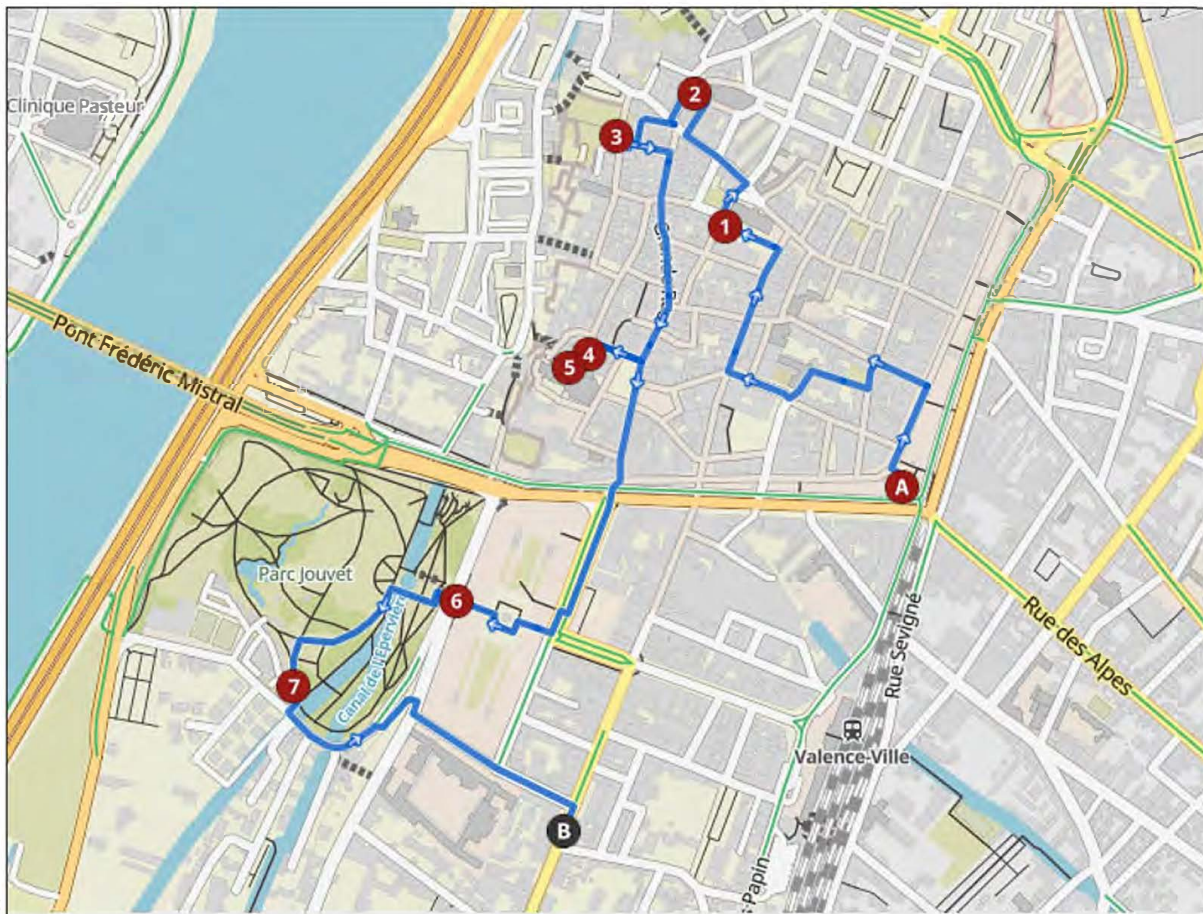
- 1 Monument aux Morts
- 2 Château de Tournon-sur-Rhône
- 3 Passerelle Marc Seguin
- 4 Chocolaterie Valrhona



Gewässer	Reise- Km	Fluss km	Schleuse Hafen Ankern Anleger Tanken	Schleuse	Fall- höhe	Ort	Text	Webseite
	1.716,6	98,2				La Roche de Glun	Im Altarm (RU) auf LU Pontonliegeplatz (La Roche de Glun) in der umgangenen Rhône, nur der erste Schwimmsteg ist frei nutzbar, Platz für drei 10m Boote, 48h kostenlos. Ein sehr ruhiger Ort, in der Nähe des Dorfparks und des Dorfes La Roche de Glun selbst. Einige Restaurants und Boulangerien (600m). Der unmittelbar benachbarte Weiler Glun, der im 14. Jahrhundert von Flusspiraten heimgesucht wurde, ist heute von der modernen Wasserstraße umfahren und in einen Dornröschenschlaf versetzt worden, 3,5' EW	
	1.720,3	101,9					Kanal mündet in den Fluss Isère	
	1.721,4	103,0					Kanal verlässt den Fluss Isère (Auslasswehr, RU)	
	1.724,0	105,6	x			Bourg-lès-Valence	Bourg-lès-Valence Schleuse (Hub 11.70m), VHF 22, und Kraftwerk	
	1.726,2	107,8		x			Ende des Umleitungskanals (Unterschied = 1.5 km), ankern im Altarm stromaufwärts	
	1.727,6	109,2		x			Bassin de Joutes LU. Mögliche informelle Anlegestelle in diesem Becken mit "Wasserspielen".	
	1.728,4	110,0		x		Valence	Valence, öffentlicher Kai LU, unterhalb der Autobahn. Es besteht die Möglichkeit, am Stadtkai am PK110 festzumachen, erscheint uns aber unattraktiv und sehr laut (direkt neben der Autobahn)., Supermarkt 800m, 64' EW	
	1.730,3	111,9	x		x		Valence l'Épervière marina, LU, VHF 9, Kapazität 480 Liegeplätze, Nacht €22, Kraftstoff mit Selbstbedienungszapfsäule, Wasser, Strom, Duschen, Kran 30t (max 18 m), Absaugstation, Reparaturen, gehobenes Restaurant, Supermarkt 500m. Der voll ausgestattete Sportboothafen mit 420 Liegeplätzen verfügt über eine Werft mit Travel-Lift, Treibstoff, etc. Der Hafen ist von einer Parklandschaft südlich von Valence umgeben. Geschäfte, Supermärkte und Bricos sind vom Hafen aus in kurzer Zeit zu Fuß zu erreichen, allerdings entlang einer stark befahrenen Straße. Der Weg vom Fluss in den Hafen ist mit Bojen gekennzeichnet. Leclerc 1,1km, Boulangerie 1km (Komoot 9,2km - "30 Valence") (Komoot F16 - Valence, 2,74 km) Hinfahrt mit Bus Cité 1 ab Haltestelle "Port" bis "Valence Pole Bus" (17 Stationen), Rückfahrt mit Cité 1 ab "Loubet" bis "Port" (14 Stationen)	www.portdeplaisance-valence.com/
	1.730,6	112,2					Wrack des letztes Kettenschleppers der Rhone	
	1.733,2	114,8					Soyons, RU, schiefer Turm (Ruine)	
	1.734,7	116,3					Hafenes-lès-Valence Kai (kommerziell) und VNF office, LU	
	1.737,9	119,5					Charmes RU, Einfahrt zum Beauchastel Umleitungskanal, RU (d11/D111a). Hotelschiff Festmacher	
	1.738,1	119,7		x			Bootsclub Liegeplätze, RU, lichte Höhe unter Brücke 1,80m	
	1.742,2	123,8	x			Beauchastel	Beauchastel Schleuse (Hub 11,82m), VHF 20, Kraftwerk, Ortschaft 500m RU	
	1.743,8	125,4					Ende des Umleitungskanals (Unterschied = 0.7km, 2.2km total from Lyon)	
	1.744,8	126,4					Zusammenfluss mit Eyrieux, RU	
	1.746,4	128,0		x			La Voulte Hängebrücke, Liegeplatz und Ortsmitte RU. Leicht schräger Kai mit Pollern, große Fender erforderlich. Intermarche 1,4km, Boulangerie 200m	
	1.747,1	128,7					La Voulte Eisenbahnbrücke	
	1.750,0	131,6					Zusammenfluss mit Drôme, LU	
	1.751,6	133,2					Le Pouzin Ortschaft RU, Gewerkekai stromaufwärts RU (sehr hoch, nicht empfehlenswert)	
	1.751,9	133,5		x			Zusammenfluss mit Ouvèze, RU - am öffentlichen Kai im Nebenfluss, vor der ersten Brücke, hat die Stadt Festmacherringe für Besucher ausgebracht, abseits der vielbefahrenen Rhône, ruhig und schön vor einem kleinen Park. Intermarche 1,9km	
	1.753,7	135,3					Einfahrt zum Baix-Le-Logis-Neuf Umleitungskanal, LU	
	1.761,0	142,6				Logis-Neuf	Logis-Neuf Schleuse (Hub 11.70m), VHF 19, Kraftwerk	
	1.762,4	144,0					Ende des Umleitungskanals+L791	



⌚ 00:52 ↔ 2,74 km ∅ 3,2 km/h ↗ 20 m ↘ 20 m



Maplibre | © komoot | Map data © OpenStreetMap-Mitwirkende

- 1 Hotel de Ville
- 2 Saint-Jean-Baptiste
- 3 Portail de Saint-Ruf
- 4 Le "pendentif"
- 5 Cathédrale Saint Apollinaire
- 6 Esplanade du Champ de Mars
- 7 Parc Jouvet, Canal de l'Epervière

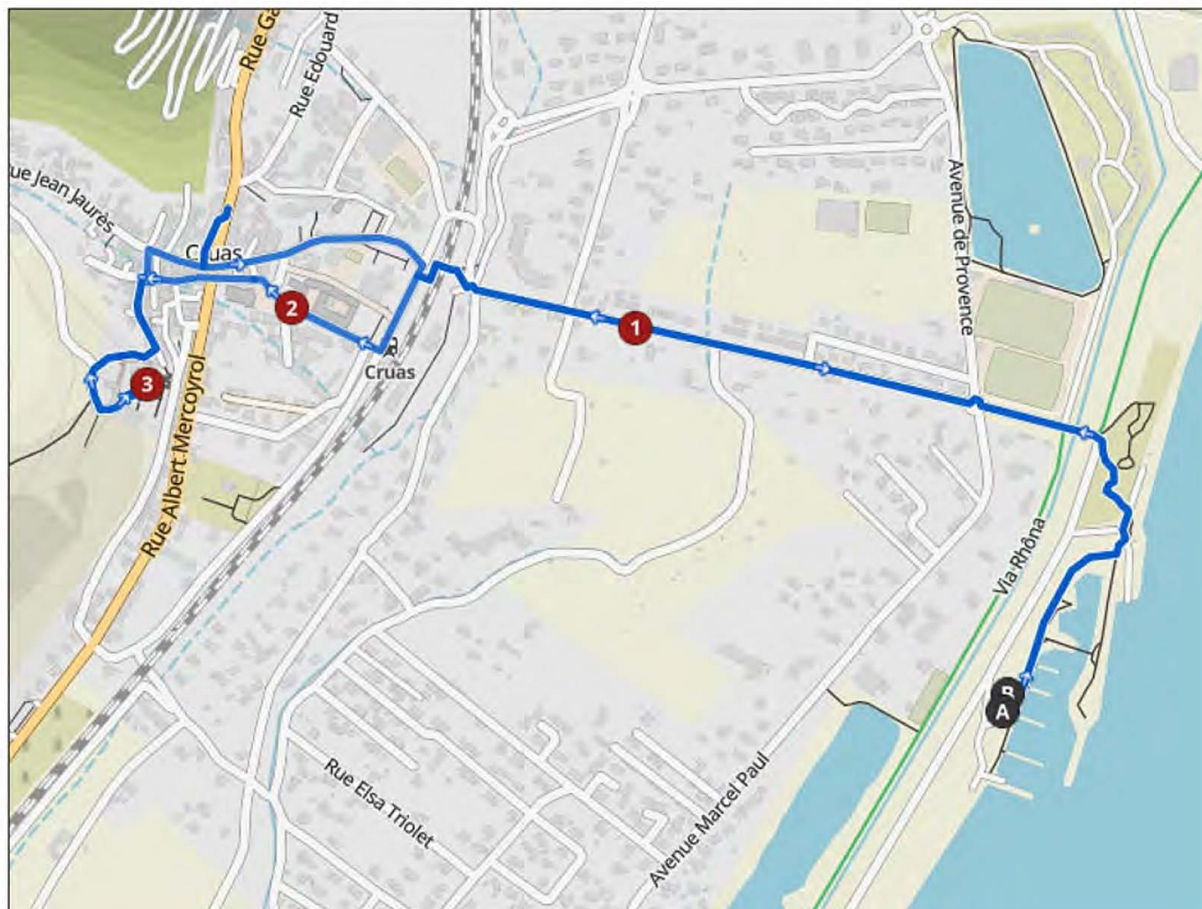


Gewässer	Reise- Km	Fluss km	Schleuse Hafen Ankern Anleger Tanken	Schleuse	Fall- höhe	Ort	Text	Webseite
	1.763,3	144,9	x			Cruas	Cruas, Kai, RU, Sportboothafen, 15 Gast-Liegeplätze (Ponton C), Nacht €11, Wasser, Strom, Dusche, Ortschaft 500m. Rhone Viviers Entrance. Es ist wichtig, zwischen den beiden Markierungen direkt am Ende der Hafenmauer, an der die Kreuzfahrtschiffe anlegen, einzulaufen. Es ist wichtig, dem markierten Eingangskanal zu folgen - anderswo gibt es Felsen und Untiefen. Einladende Capitainerie. Die Stadt ist dank des EdF-Kernkraftwerks und der Lafarge-Steinbrüche sehr wohlhabend. Beide haben erheblich zur Ausstattung und zum Unterhalt der Stadt mit ihrem großzügigen Sportplatz und den Spielfeldern beigetragen. Die Stadt liegt im Hinterland der Eisenbahnlinie. Cruas verfügt auch über einen SNCF-Bahnhof. Die Kirche geht auf das Jahr 804 n. Chr. zurück. Der älteste Teil der Stadt liegt am Hang und wird gerade wieder aufgebaut; ein oder zwei Häuser sind bereits bewohnt. Kurzum: ein guter Hafen für eine willkommene Pause mit Strom- und Wasserversorgung im Hafen und ein kleiner Supermarkt und eine Boulangerie 1,5km (Komoot 5km - "31 Cruas"), 3' EW, (Komoot F17 - Cruas, 4,39km)	www.cruas.com/Le-port-de-plaisance
	1.766,4	148,0					Cruas-Meyse Kernkraftwerk, RU	
	1.766,4	148,0					Insel, Hauptkanal auf RU, Bootswerft auf der linken Seite (Zugang von LU). Gegenüber dem Kraftwerk befindet sich eine Reparaturwerft für Péniche, die durch mehrere kleine Inseln fast versteckt ist.	
	1.771,0	152,6					Einfahrt zum Montélimar Umleitungskanal, LU	
	1.772,4	154,0		x			Ancône Liegeplatz an Dalben LU, dem Wind ausgesetzt, Ortschaft 400m	
	1.776,1	157,7					Zusammenfluss mit Fluss Roubion	
	1.777,8	159,4					Gournier Hängebrücke und Kapelle	
	1.777,9	159,5		x		Montélimar	Montélimar Hafen (unbequemer Liegeplatz). Es wäre möglich, an diesem Handelskai anzulegen. Am südlichen Ende ist der Kai ebenerdig und verfügt über eine Roll-on-Roll-off-Rampe, 40' EW	
	1.781,4	163,0	x			Châteauneuf	Châteauneuf Schleuse, Hub 16.5m, VHF 22, Pontons stromaufwärts und stromabwärts, Kraftwerk (Ortschaft 2000m)	
	1.784,2	165,8	x			Viviers	Ende des Umleitungskanals (Rhône schiffbar 4 km flussaufwärts bis zum Zementwerk Lafarge), Viviers port de plaisance, 400 m flussaufwärts an der Rhône RU. 18 Liegeplätze an neuen Pontons mit Fingerstegen. Nacht: 16,- € Viviers ist eine der versteckten Perlen Frankreichs. Eine unverfälschte mittelalterliche Stadt auf einem Hügel mit einer der kleinsten Kathedralen Frankreichs (Cathédrale Saint-Vincent, 1km Fußweg) auf dem Gipfel (Gobelin-Wandteppiche). Enge, verwinkelte Gassen, kleine Höfe, Ziegeldächer im provenzalischen Stil, Wasserspeier, geschnitzte Fassaden und verblasste Schilder. Der allgemeine Charakter des Dorfes jenseits der Stadtmauern ist ebenfalls reizvoll, mit den Platanen, dem Bischofssitz im Renaissancestil. Wenn man Viviers in Richtung Nordwesten (am Fremdenverkehrsbüro rechts abbiegen), kommen Sie an ein Flussbett (es mündet oberhalb des Port de Plaisance in die Rhone), flussaufwärts von dem eine vollständig erhaltene römische Brücke steht. Viviers ist magisch. Supermarkt 2km, Boulangerie 350m, 3,7' EW, (Komoot F18 - Viviers, 2,32 km)	www.mairie-viviers.fr/visiter-viviers/port-plaisance/
	1.785,2	166,8					Viviers Hängebrücke, Einfahrt zur Donzère Schlucht. Das spektakuläre Tal von Donzère ist die engste natürliche Schlucht der Rhône.	
	1.789,1	170,7					Einfahrt zum Donzère-Mondragon Umleitungskanal, LU	
	1.789,2	170,8					Brücke mit Hochwassertor, Kai RU. Der Bogen am rechten Ufer ist für Sportboote untersagt	
	1.792,6	174,2					Eisenbahnbrücke (Durchgangsstrecke Lyon-Marseille)	
	1.797,6	179,2					Skew Eisenbahnbrücke (TGV Méditerranée), talwärtige Durchfahrt Richtung LU	
	1.802,7	184,3					Tricastin Kernkraftwerk RU	
	1.804,5	186,1					Schleusenkanal LU, Gewerbekai RU	



F17 - Cruas

⌚ 01:24 ↔ 4,39 km Ø 3,1 km/h ↗ 40 m ↘ 40 m



Maplibre | © komoot | Map data © OpenStreetMap-Mitwirkende

2 Château des Moines

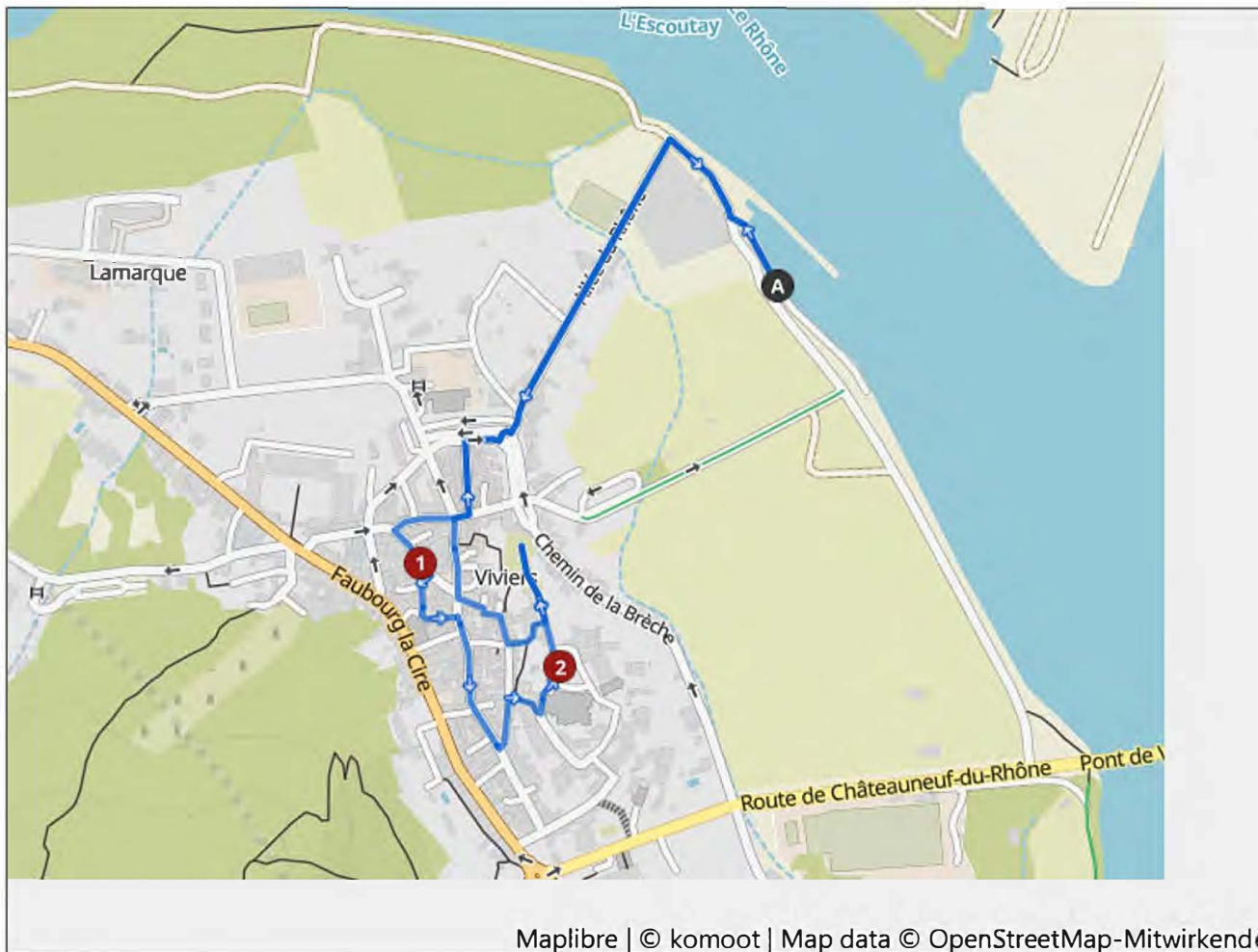
3 Village médiéval de Cruas





F18 - Viviers

⌚ 00:45 ↔ 2,32 km ∅ 3,1 km/h ↗ 30 m ↘ 30 m



Maplibre | © komoot | Map data © OpenStreetMap-Mitwirkende

- 1 Maison Noël Albert
- 2 Cathédrale Saint-Vincent



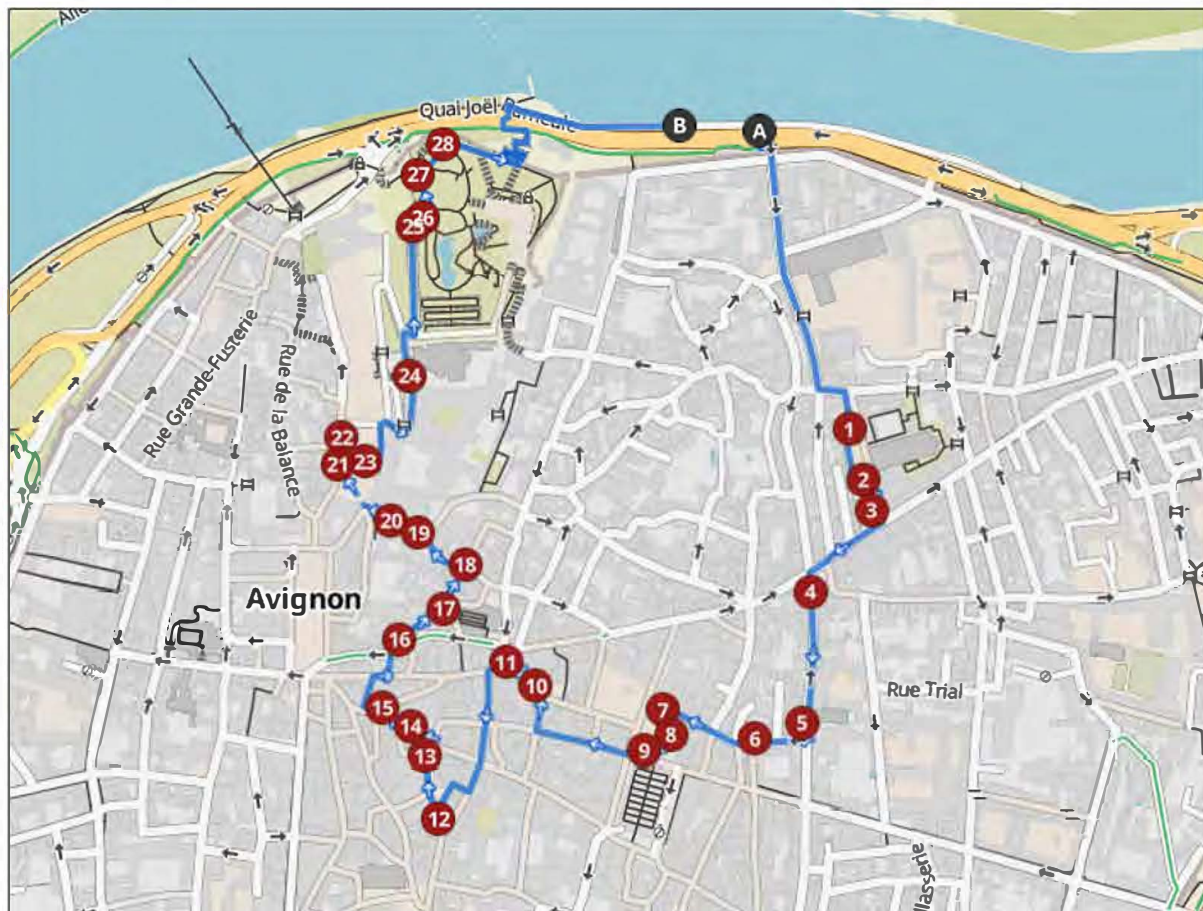
Gewässer	Reise- Km	Fluss km	Schleuse Hafen Ankern Anleger Tanken	Schleuse	Fall- höhe	Ort	Text	Webseite
	1.805,5	187,1	x	Bollène	22,50		Bollène Schleuse (22.50m) VHF 20, Pontons stromaufwärts und stromabwärts. Sie war bei der Eröffnung 1952 die tiefste Schleuse der Welt, bis zur Fertigstellung des Main-Donau Kanals, wo nun drei Schleusen südlich Nürnbergs eine Fallhöhe von jeweils 24,67 Metern haben. Erstaunlich groß im Inneren, wie eine Kathedrale aus Beton ohne Dach. Sehr glatt und sehr leicht. Ein echtes Erlebnis für ein kleines Boot. Das Wasserkraftwerk André-Blondel produziert heute noch am meisten Strom - jährlich über zwei Milliarden KWh, den Jahresbedarf von 815.000 Haushalten	
	1.807,8	189,4					Brücke (d994), Bollène 1000m LU	
	1.810,9	192,5					Eisenbahnbrücke Route Lyon-Marseille)	
	1.819,0	200,6	x				Ende des Umleitungskanals. Dort, wo der Fluss wieder in die rechte Seite einmündet, befindet sich an der Spitze ein kommerzieller Kai (Sand und Kies) und eine neue TGV-Eisenbahnbrücke mit Bogenspannwerk. Gegenüber dem Kai, in Richtung der flachen Brückenspannweite, befindet sich eine kleine Einbuchtung, die ein guter Ankerplatz ist.	
	1.820,6	202,2					Eisenbahnbrücke (TGV Méditerranée)	
	1.821,9	203,5		x			Saint-Étienne-des-Sorts Schwimmsteg Liegeplätze RU, 10 Liegeplätze, Wasser, Strom, ehemaliges Schifferdorf. Ein hübsches, weinorientiertes Dorf. Kai (hoch) mit Anlegeplätzen, aber auch einem relativ neuen kostenlosen, sehr schönem Schwimmsteg - 24 Meter für 2 Boote.	
	1.826,6	208,2					Außerbetriebgesetztes Marcoule Kernkraftwerk, RU	
	1.830,9	212,5					Einfahrt zum Caderousse Umleitungskanal, LU	
	1.833,4	215,0		Caderousse	8,60		Caderousse Schleuse (8.60m) VHF 19, Pontons stromaufwärts und stromabwärts, Kraftwerk	
	1.836,9	218,5					Ende des Umleitungskanals Rhône schiffbar 5km stromaufwärts bis L'Ardoise (Sportboothafen (Port 2) wird abgerissen!). Eine Mischung aus Industrie und Ländlichkeit, und gute Wandermöglichkeiten. Kleiner Supermarkt und Bäckerei im Dorf, etwa 10-15 Minuten zu Fuß. Busse nach Avignon und Pont-Saint-Esprit, das eine außergewöhnlich lange, alte Flussbrücke besitzt. Haltestellen an beiden Orten, obwohl die Liegestelle für Pont-Saint-Esprit 15 Minuten zu Fuß entfernt ist.	
	1.839,4	221,0					Montfaucon Schloss, RU	
	1.840,1	221,7					Eisenbahnbrücke (TGV Méditerranée)	
	1.840,3	221,9					Autobahnbrücke (A9)	
	1.840,4	222,0					Hängebrücke (d976)	
	1.843,4	225,0	x			Roquemaure	Roquemaure Kai 30m RU, windexponiert, Schloss, Turm Tour de l'Hers LU. Es handelt sich um eine Kombination aus Pfählen und Plattformen für Ausflugsschiffe und Kreuzfahrtschiffe, aber es gibt auch einen separaten kleinen Schwimmsteg für die Sportboote - oder vielleicht den Dorfkai. Gegenüber liegt das romantische Château de l'Hers, eine Burgruine auf einem Felsvorsprung. Der Fluss ist hier sehr breit; die Strömung ist zwar geringer, aber das Windpotenzial ist größer. Dorfzentrum 500m. In der Kirche Saint-Jean-Baptiste aus dem 14. Jahrhundert befindet sich eine historische Orgel von 1690, außerdem sind dort Reliquien von Saint Valentin von Terni, dem Schutzheiligen der Verliebten (gestorben 14. Februar 269) - ein reicher Winzer kaufte sie 1868 in Rom um seine Weinberge gegen die Reblaus zu schützen. LIDL 1,5km, Intermarche 1,8km, Boulangerie 1km (Komoot 33km - "32 Orange"), 5,5' EW	
	1.848,6	230,2					Einfahrt zum Villeneuve-les-Avignon Umleitungskanal, RU	
	1.850,7	232,3					Villeneuve Damm, RU, und Brücke	
	1.851,6	233,2					Überquerung des ehemaligen Villeneuve-Arms der Rhône	
	1.852,9	234,5	x	Avignon	9,50		Avignon Schleuse (9.50m) VHF 22, Kraftwerk	
	1.853,5	235,1					Ende des Umleitungskanal - Kilometrierung wechselt von 235 zu 240	
	1.860,0	241,6					Tour Philippe le Bel RU	
	1.860,7	242,3					Villeneuve-lès-Avignon Brücke (Pont du Royaume)	
	1.861,5	243,1					Schnellstraßenbrücke (N100, Pont de l'Europe)	
	1.862,3	243,9					Kreuzung mit dem Rhône-Arm von Avignon	

Gewässer	Reise- Km	Fluss km	Schleuse Hafen Ankern Anleger Tanken	Schleuse	Fall- höhe	Ort	Text	Webseite
		242,1					Nehmen Sie den östlichen Flussarm, vorbei an den großen, langen Flusskreuzfahrtschiffen und vorbei (nicht durch!) an den Überresten der Pont Saint-Bénézet. Die Brücke war einst sehr lang und hatte viele Bögen. Sie reichte von Avignon aus einen Kilometer weit bis zur Tour Philippe le Bel im heutigen Villeneuve. Heute sind nur noch wenige Bögen übrig. Das Lied handelt vom Tanzen auf der Insel auf der anderen Seite des Flusses von Avignon, unter (sous) der Brücke und nicht auf (sur) le pont. Villeneuve war Standort von 15 Kardinalspalästen. Saint-André, ebenfalls in Villeneuve gelegen, ist ein herausragendes Beispiel für eine mittelalterliche Festungsanlage.	
	1.859,4	241,0	x			Avignon	Kurz hinter der Brücke Pont Saint-Bénézet befindet sich die Capitainerie (Duschen usw.), auch im Sommer muss man hier mit der starken Strömung rechnen. Festmachen am öffentlichen Kai (Quai de la Ligne), Wasser und Strom an den meisten Stellen. Der Papst musste 1309 aus Rom fliehen und richtete seinen Hof und seinen Palast in Avignon ein - das Ergebnis ist ein hoch aufragendes architektonisches Meisterwerk. Neben dem Palast beherbergt auch die Stadt selbst ein Labyrinth von Straßen hinter massiven Verteidigungsmauern. Das Ganze dauerte 70 Jahre, dann kehrte der Papst nach Rom zurück, obwohl eine Reihe von Quasi-Päpsten weiterhin von Avignon aus agierten. Casino Supermarkt 1,1km, Boulangerie 1km (Kommut 8,3km - "33 Avignon Zentrum") (Komoot 8km - "34 Villeneuve-lès-Avignon"), 90´ EW, (Komoot F19 - Avignon Zentrum, 2,86 km) (Komoot F20 - Avignon 2, 4,00 km)	
	1.862,4	244,0					Eisenbahnbrücke SNCF	
	1.864,4	246,0					Eisenbahnbrücken (Les Angles), TGV Méditerranée	
	1.866,1	247,7					Zusammenfluss mit Durance LU, ehemaliger Bootsclub am RU (aufgegeben)	
	1.872,9	254,5	x			Aramon	Aramon Flussrelais 'Les Estères' RU, Kapazität für 30 Boote bis zu 15m. Ponton-Anlegestelle, sehr sauberer kleiner Hafen. Fahren Sie nicht zwischen den Markierungsbojen hindurch, die eine unter Wasser liegende Übungsmauer kennzeichnen; fahren Sie stromaufwärts oder stromabwärts ein. Die Tiefe an der Uferseite des Pontons ist 1,50 m. Kapazität für 30 Boote bis zu 15 m Länge, mit der Möglichkeit, 38 m lange Lastkähne auf der Außenseite unterzubringen. Wasser, 16-Ampere-Stromanschluss, WLAN, Abpumpen von Schwarz- und Grauwasser, Lieferung von Treibstoff per Tankwagen (48 Stunden im Voraus), tägliche Lieferung von Brot und Croissants, sicherer Liegeplatz und Bewachung des Pontons durch den Hafenkapitän, der vor Ort wohnt. Capitainerie mit Einrichtungen und Fahrradverleih. Die Anlage wird von dem ehemaligen Kampfpiloten Olivier Pallier geleitet, der hilfsbereit und freundlich ist. Aramon Dorf ist 350 m entfernt, hat Geschäfte, ist charmant und hat mehrere Restaurants, eine gute asiatische Take-away und zwei Bars. Busse nach Avignon, Uzès und zum Pont du Gard. Ausflug zur Pont du Gard - mit Fahrrad 1h. Carrefour 1,8km, Boulangerie 750m. (Komoot 41,6km - "35 Pont du Gard"), 4´ EW	
	1.874,8	256,4						
	1.879,6	261,2	x				Vallabrègues Sportboothafen LU, 20 Liegeplätze, Nacht €22.60, Wasser, Strom, Ortschaft mit Restaurant 1.000m. Diese Einrichtung wird von der Capitainerie in Beaucaire verwaltet. Alle üblichen Dienstleistungen, Pontons am Fluss. Das Dorf war ein bekanntes Zentrum der Korbmacherei.	
	1.880,8	262,4					Einfahrt zum Vallabrègues Umleitungskanal, LU	
	1.883,4	265,0		Beaucaire	11,30		Beaucaire Schleuse (11.30m) VHF 20, Pontons stromaufwärts und stromabwärts, Kraftwerk	
	1.885,6	267,2				Tarascon	Château du Roy René in Tarascon: Das in der ersten Hälfte des 15. Jahrhunderts erbaute Schloss von Tarascon ist eine der schönsten Festungen Frankreichs, das die Stile der Gotik und der Renaissance, 15´ EW vereint.	http://chateau.tarascon.fr/
	1.885,8	267,4					Tarascon Ort LU ohne Liegeplätze	
	1.886,2	267,8					Eisenbahnbrücke	
	1.887,5	269,1					Ende des Umleitungskanals (Rhône nicht schiffbar), Eingang zum Canal du Rhône à Sète geschlossen	
	1.887,6	269,2					Industriehafen von Beaucaire, RU, hohe Kaimauer	
	1.895,7	277,3					Einlauf des Bewässerungskanals Philippe Lamour, RU	



F19 - Avignon Zentrum

⌚ 00:53 ↔ 2,86 km ⌀ 3,2 km/h ↗ 20 m ↘ 20 m



Maplibre | © komoot | Map data © OpenStreetMap-Mitwirkende

- 1 Place des Carmes
- 2 Eglise des Carmes
- 3 Tour des Augustins
- 4 Rue Paul Sain
- 5 Chapelle de la visitation
- 7 Place Pie
- 9 Les Halles
- 10 Synagoge Jerusalemplatz
- 12 Place de la Principale
- 13 Chapelle des Pénitents Blancs
- 17 Basilique Saint-Pierre d'Avignon
- 19 Route secrète du rocher, Rue Peyrolierie
- 21 Hôtel des Monnaies
- 23 Palais des Papes
- 24 Cathédrale Notre-Dame-des-Doms
- 26 Rocher des Doms
- 28 Belvédère panoramique Rhône





F20 - Avignon 2

⌚ 01:12 ↔ 4,00 km ⌀ 3,3 km/h ↗ 10 m ↘ 10 m



Maplibre | © komoot | Map data © OpenStreetMap-Mitwirkende

- 1 Grenier à sel
- 2 Jardin des carmes
- 3 Place Louis Pasteur
- 4 Rue Paillasserie
- 5 Wassermühle
- 6 Rue de Teinturiers
- 9 Aumône générale d'Avignon
- 10 Place des Corps-Saints
- 11 Cloître St Louis
- 12 Temple Saint-Martial
- 14 Saint Didier
- 15 Palais du Roure
- 16 Place de l'Horloge
- 17 Hôtel de Ville
- 18 Opéra Grand Avignon, Carousel Historique
- 19 Place de l'Amirande
- 20 Chapelle des Pénitents noirs



Gewässer	Reise- Km	Fluss km	Schleuse Hafen Ankern Anleger Tanken	Schleuse	Fall- höhe	Ort	Text	Webseite
	1.897,5	279,1					Kreuzung mit Petit Rhône RU (dort nach 2km eine der schönsten Hängebrücken des Rhone-Tals) und Wendebecken	
	1.900,9	282,5		x	x		Trinquetaille VNF-Büro stromabwärts RU. An der Tankstelle gibt es für Sportboote eine kleine Zapfsäule	
	1.902,0	283,6					Kreuzung mit Kanal d'Arles à Fos, LU. Die Benutzung der Schleuse für den Zugang zum Kanalbecken und zur Bootswerft in Arles muss im Voraus angemeldet werden.	
	1.911,6	293,2					Terrin Untiefen, schnelle Strömung	
	1.925,9	307,5		x			Anleger LU	
	1.934,8	316,4					Kreuzung mit Kanal du Rhône à Fos, LU. Dieser Weg nach Osten zum Hafen von Fos ist für Sportboote verboten.	
	1.935,2	316,8					Barcarin Autofähre, VHF 10	
	1.935,7	317,3					Privater Eisenbahnfährdienst Salin de Giraud	
	1.937,5	319,1		x			Hafen de l'Esquineau, Kai, RU	
	1.940,6	322,2					kleines geschütztes Hafenbecken LU (keine Dienstleistungen) für Boote bis 10 Meter und Tiefgang 80cm	
	1.941,6	323,2					Kreuzung mit Canal maritime Saint-Louis, Ende der Navigation auf der Rhône	
Canal Saint-Louis	1.941,6						Distanz 4,3 km	
	1.941,6			x			Kreuzung mit Rhône stromaufwärts der Schleuse, Anlegekai	
	1.941,9		x			Port-Saint-Louis bis 4,0	Schleuse (Hafen Saint-Louis-du-Rhône), VHF 19	
	1.942,0		x			Port Saint-Louis	Hafen-Saint-Louis-du-Rhône, Sportboothafen, 25 Gastliegeplätze, Nacht €27, Kraftstoff (auf Nachfrage), Wasser, Strom, Duschen, wifi, Kleinstadt und Restaurants, Intermarche 850m, Boulangerie 150m, 8,4' EW	
				x			Tanken am Hafen von Port Saint-Louis. 24h-Service	www.ysblue.fr/activites/port-saint-louis-du-rhone/
	1.944,7						Les Tellines Gewerbekai nördliches Ufer	
	1.945,9						Mündung in den Golf von Fos (die Schifffahrt wird durch einen ausgebaggerten Kanal in den Golf verlängert, der durch einen Wellenbrecher auf einer Länge von 2 km geschützt ist. Vor Ausfahrt beim Überwachungszentrum in Port-de-Bouc auf VHF 12 anmelden.	
Mittelmeer	1.945,9							